

COMUNE DI TAVULLIA
(Provincia di Pesaro-Urbino)

VARIANTE PARZIALE AL P.R.G. VIGENTE, INERENTE
L'INDIVIDUAZIONE DI UN NUOVO COMPARTO URBANISTICO
CON DESTINAZIONE A ZONA "F - SPORTIVO EDUCATIVA".

Proprietà:
Soc. "La Biscia s.r.l."
con sede in Tavullia, Via C. Battisti s.n.

ALLEGATO 3
Sezioni e Planimetria

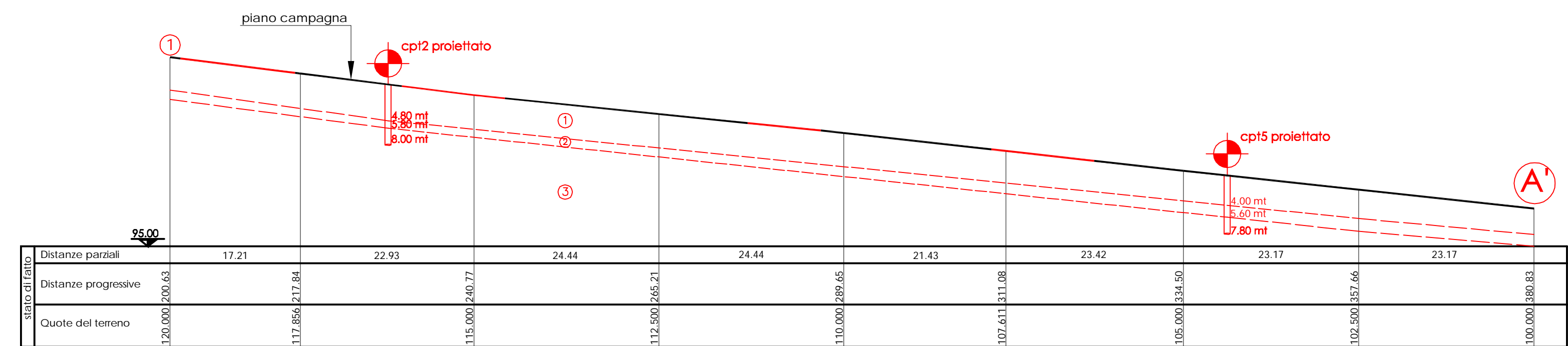
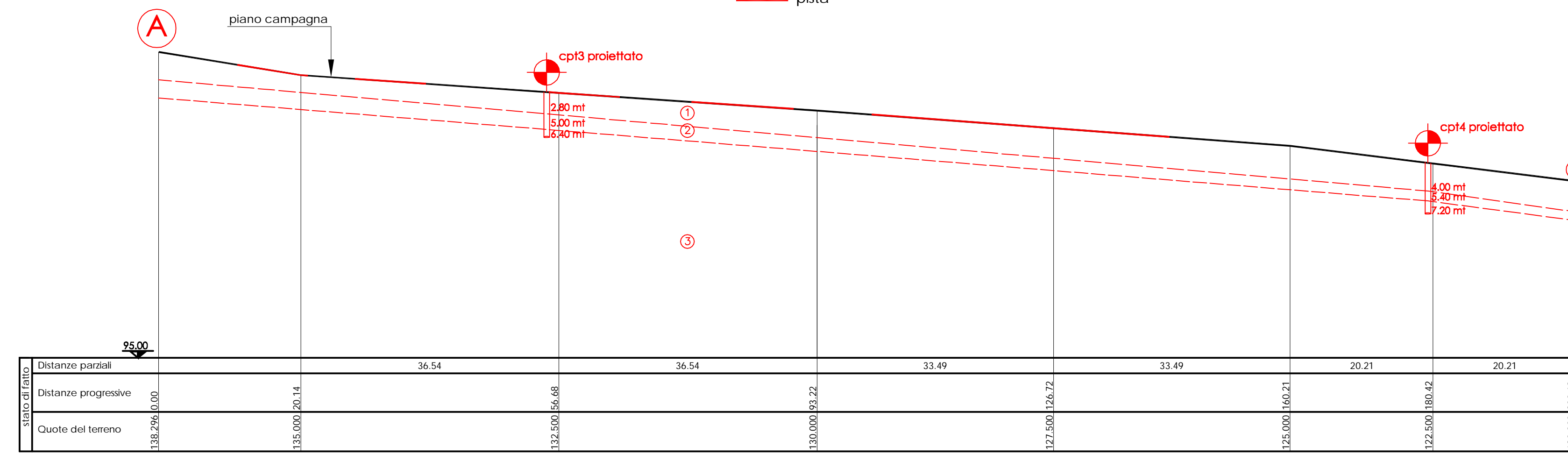
DATA: Ottobre 2009	ARCHIVIO N°: 291709	
		Dott. geol. R. Romagna

Dott. Geologo R. Romagna
Consulenze e Servizi Geologico-geotecnici
Viale della Vittoria 77 - 61011 Gabicce Mare (PU)
Tel./Fax 0541/967181

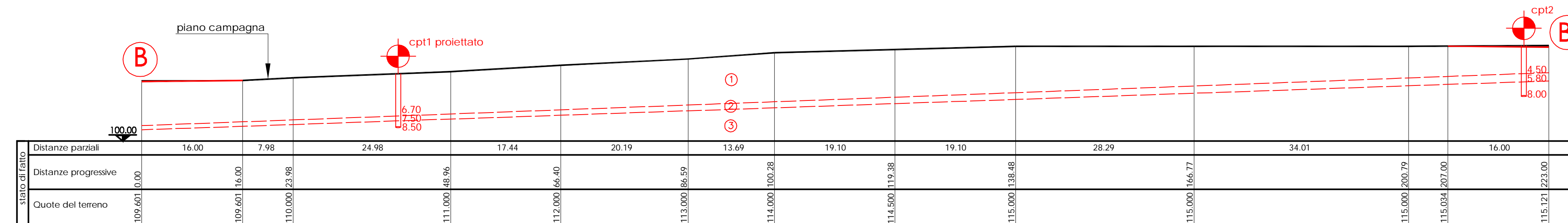
LEGENDA SEZIONI

- UBICAZIONE PROVE PENETROMETRICHE STATICHE
- COLTRE ELUVIO - COLLUVIALE
- PORZIONE SUPERFICIALE PARZIALMENTE ALTERATA DELLA FORMAZIONE DI SUBSTRATO
- ARGILLE MARNOSE, SILTOSE, TALORA LIEVEMENTE SABBIOSE (FORMAZIONE)

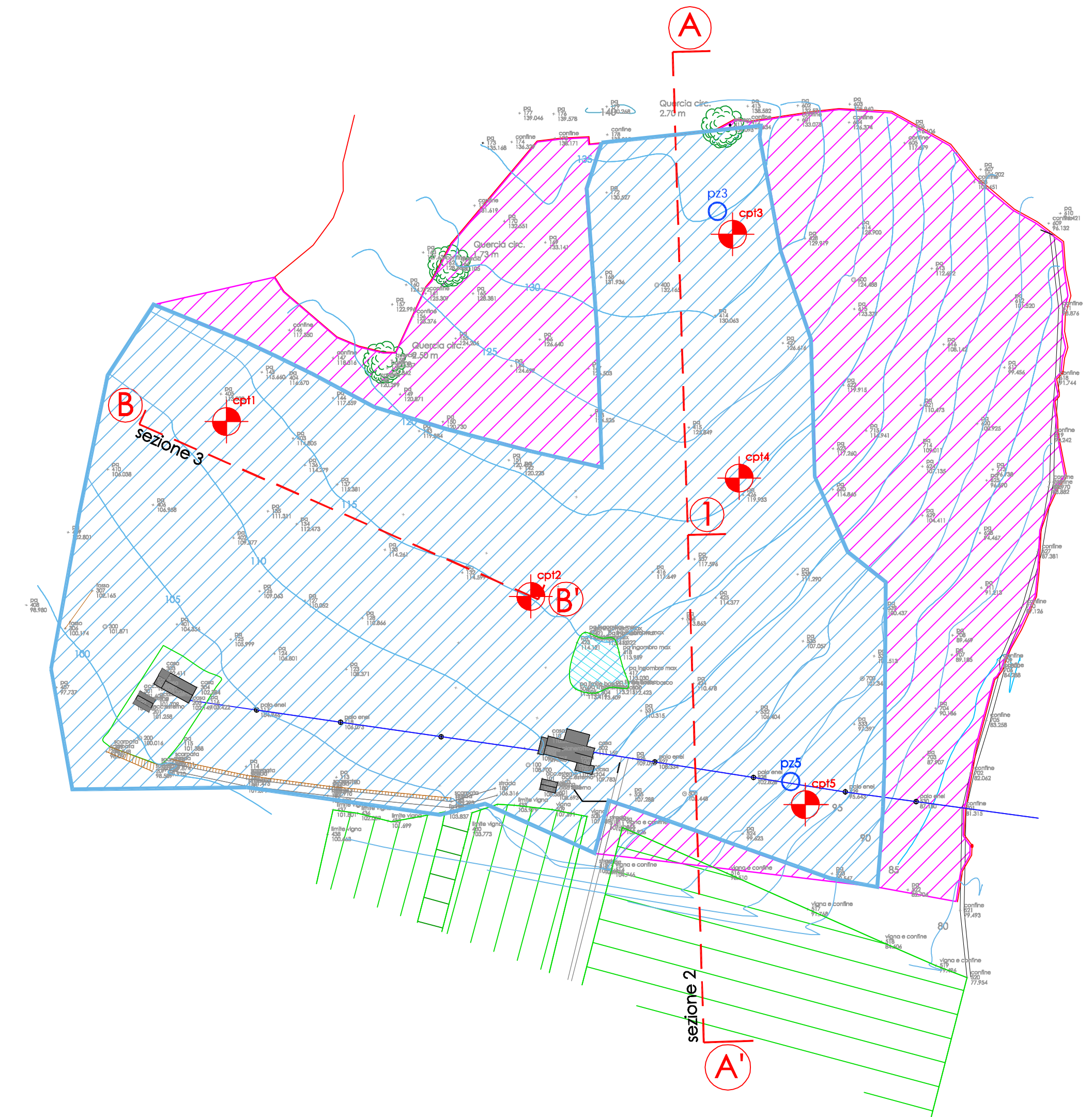
SEZIONE A-A' (sezione 2 nelle schede di progetto) scala 1:500
con ricostruzione litostratigrafica



SEZIONE B-B' (sezione 3 nelle schede di progetto) scala 1:500
con ricostruzione litostratigrafica



PLANIMETRIA
SCALA 1:2000



LEGENDA

- Perimetro area oggetto della richiesta di variante da destinare a zona F
- Perimetro area esterna vincolata per fascia di compensazione
- Linea bassa tensione
- Fabbricati esistenti
- Scarpata
- Area vigneti e uliveti
- Alberature presenti
- Pali enel
- Traccia sezioni
- Ubicazione sondaggi penetrometrici statici
- Piezometro a tubo aperto