

COMUNE DI SASSOFELTRIO

NUOVO ASSETTO DEL TERRITORIO

PROGETTO URBANISTICO



Provincia di Pesaro e Urbino
Assessorato all'URBANISTICA

Progettista
architetto ennio cucchiaroni

IL SINDACO:
Francesco dott. arch. Formoso

ADOTTATO:

CONTRODDOTTO:

APPROVATO:

PUBBLICATO:

TAV. B4

TRASPOSIZIONE VINCOLI DA PPAR: BOSCHI,
PASCOLI, ELEMENTI DIFFUSI DEL PAESAGGIO






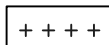

SCALA: 1:10000

PROTOCOLLO FILE:

PROGETTISTA RESPONSABILE - ARCH. ENNIO CUCCHIARINI - ANALISI
GEOLOGICA: DOTT. GEOL. EDO BIANCHI E PAOLO CINQUE
INDAGINE BOTANICO - VEGETAZIONALE: DOTT. AGR. ROBERTO
VENTURINI
INDAGINE AMBIENTALE ED ACUSTICA: DOTT.SSA GEOL. DANIELA
TONINI

STUDIO A&D ASSOCIATED, STRADA SOTTOCORONA FANANO N° 1, 61011, GARRUCCO MARE - TEL./FAX 0541 831123 MAIL: info@architecturedesign.it

LEGENDA

-  Boschi (art. 34 n.t.a.)
TUTELA INTEGRALE art 26 e 27 n.t.a.
-  Pascoli sotto i 700 mt. con pendenza >30%
DIVIETO CAMBIO COLTURA art. 35 n.t.a.
-  Pascoli compresi fra i 700 e i 1800 mt.
(art. 35 n.t.a.) TUTELA ORIENTATA
art. 26 e 27 n.t.a.
-  Zone incolte e calanchive (art. 7 normativa)
DIVIETO DI DISSODAMENTO E
PASCOLO OVI-CAPRINO
-  Elementi diffusi, Roverelle singole,
raggruppamenti di rovetelle, macchie di vegetazione
DIVIETO DI MANOMISSIONE art.37 n.t.a.
-  Confine di Regione
-  Confine di Comune

