








LEGENDA

AREA OGGETTO DI INTERVENTO

<b>LEGENDA</b>	
	CONFINI COMUNALI
	LIMITO ZONA SUB-APPENNINICA E PEDEAPPENNINICA
AREE SOTTOPOSTE A TUTELA ORIENTATA DI DERIVAZIONE GEOMORFOLOGICA (Art. 4.4.1)	
	CRINALI
AREE A MAGGIOR VULNERABILITA' IN RELAZIONE ALL'ELIMINAZIONE DEL MATERASSO ALLUVIONALE	
AREE SOTTOPOSTE A TUTELA ORIENTATA DI DERIVAZIONE BOTANICO - VEGETAZIONALE (Art. 4.4.2)	
	ELEMENTI DIFFUSI DEL PAESAGGIO AGRARIO (Art. 37 N.T.A. DEL P.P.A.R.)
AREE SOTTOPOSTE A TUTELA ORIENTATA DI DERIVAZIONE STORICO - CULTURALE (Art. 4.4.3)	
	AMBITI DI TUTELA DEI CENTRI E NUCLEI STORICI
	PRESENZA DI AMBITI DI TUTELA DI EDIFICI E MANUFATTI STORICI EXTRA-URBANI
	AREE ESENTI (Art. 60 N.T.A. del P.P.A.R.)