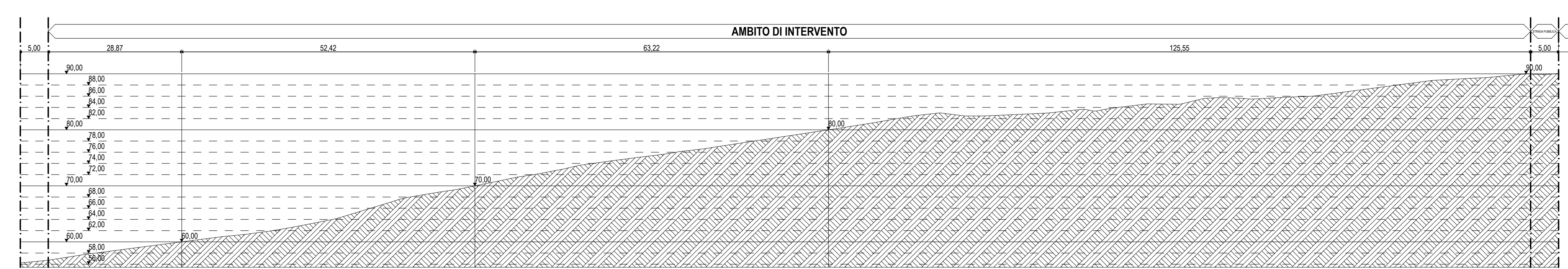


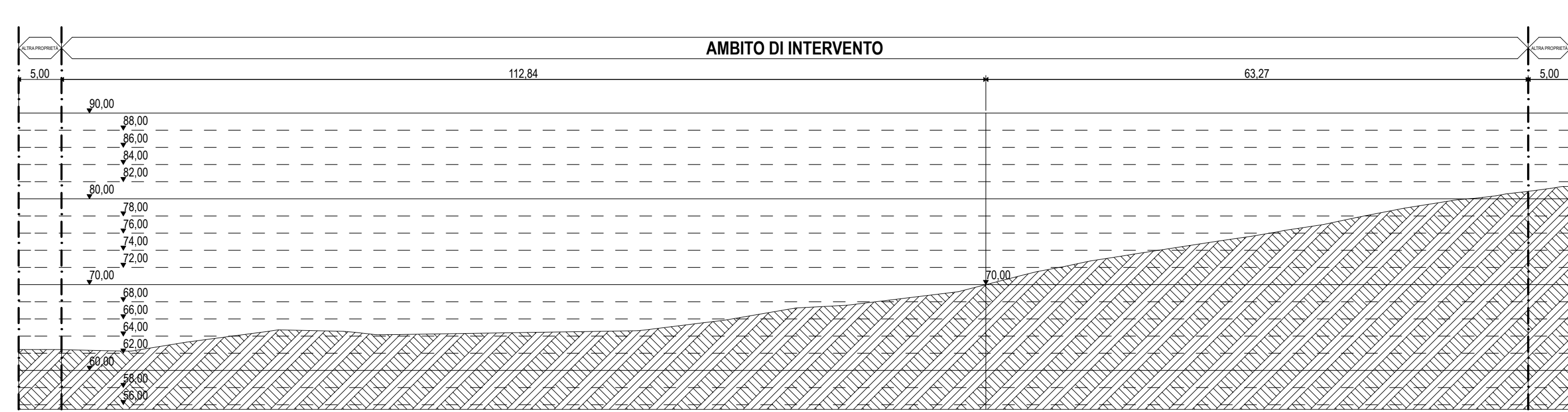
- LEGENDA**
- Confine di Stato
  - Ambito di intervento
  - Stessa proprietà
  - Delimitazione mappali
  - Recinzioni
  - Sedime Viabilità pubblica esistente
  - PUNTO DI SCATTO FOTO PANORAMICA

RILIEVO PLANOALTIMETRICO

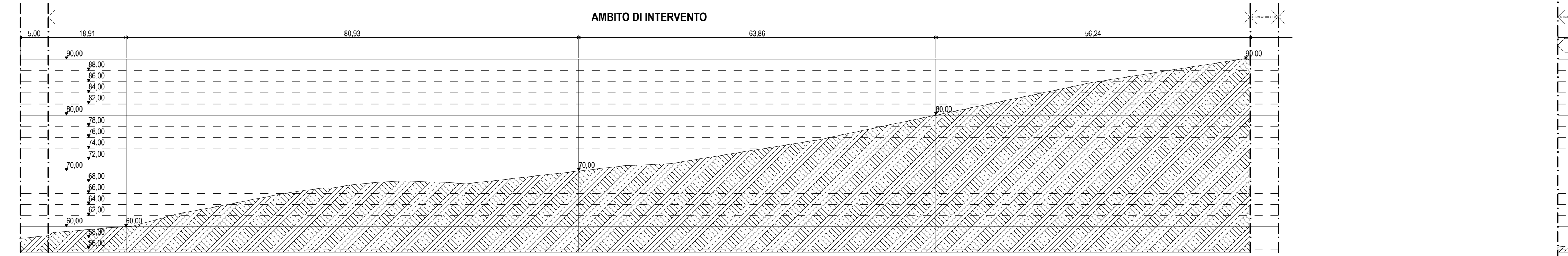
Scala 1:500




STATO DI FATTO SEZIONE S1 Scala 1:500



STATO DI FATTO SEZIONE S4 Scala 1:500



STATO DI FATTO SEZIONE S2 Scala 1:500



STATO DI FATTO SEZIONE S3 Scala 1:500

COMUNE DI MONTE GRIMANO TERME  
 Provincia di Pesaro e Urbino

**PIANO PARTICOLAREGGIATO  
 DI INIZIATIVA PRIVATA  
 ZONA PRODUTTIVA "D15" TURISTICA DI NUOVO IMPIANTO**  
 Località Montelicciano



Comitente  
 Ermínio Pupa - c.f. PPU RMN 58P22 D122T  
 Mirella Guzzo - c.f. GZZ MLL 63S48 D122T  
 Via A. Daolio n. 22 - 47923 - Rimini (RN)

Progettisti incaricati	Timbro e firma
<b>Ing. Carlo Ripanti</b> Viale Trento n.206 - 61121 - Pesaro (PU)	
<b>Ing. Ernesto Olmeda</b> Strada Trecede n.23 - 61020 - Novilara (PU)	
Consulenza impianti idrogeologici <b>Barelli Engineering s.r.l.</b> Via Isola n.31 - 61121 - Pesaro (PU)	
Consulenza aspetti idrogeologici <b>S.G. S.r.l.</b> Società di Ingegneria per la Geologia e la Geotecnica Via Bernucci, 45 - 61122 Pesaro	
Collaboratori	
Arch. Gianluca Mazzari Ing. Niccolò Perti Arch. Chiara Polverari	

Elaborato  
**RILIEVO PLANO-ALTIMETRICO, SEZIONI, INDAGINE FOTOGRAFICA**

Revisione	01	Classifica	01491	Ribatte	Ing. Niccolò Perti	Colore	
Fase	DE	Consulente	Arch. Gianluca Mazzari			<b>S.2</b>	
Elaborato	OTTOTRE 2012	Progetto	AR	Approvato	Ing. Carlo Ripanti	Scala	1:500