Planimetria ubicazione sondaggi Scala 1:500

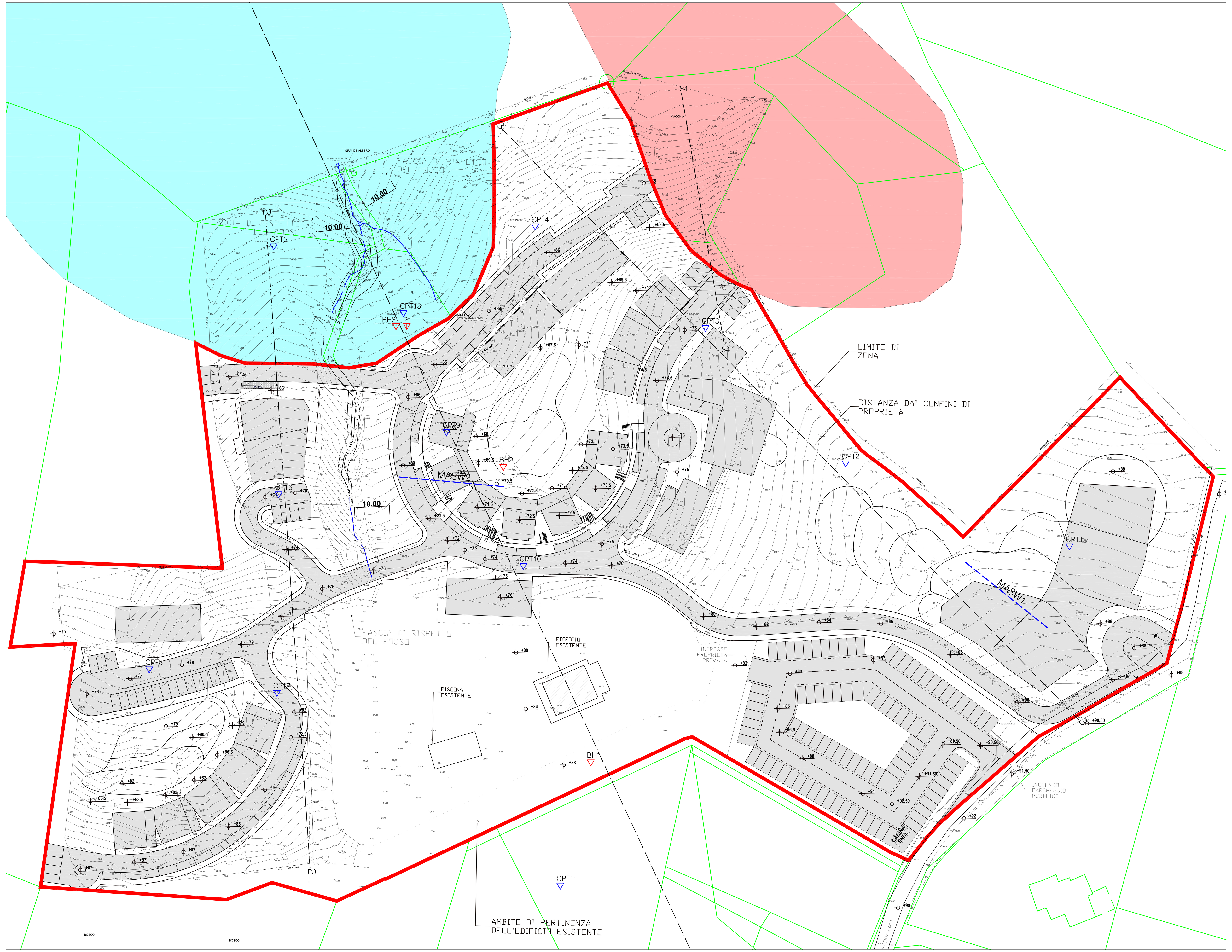

Sezioni litostratigrafiche Scala 1:500

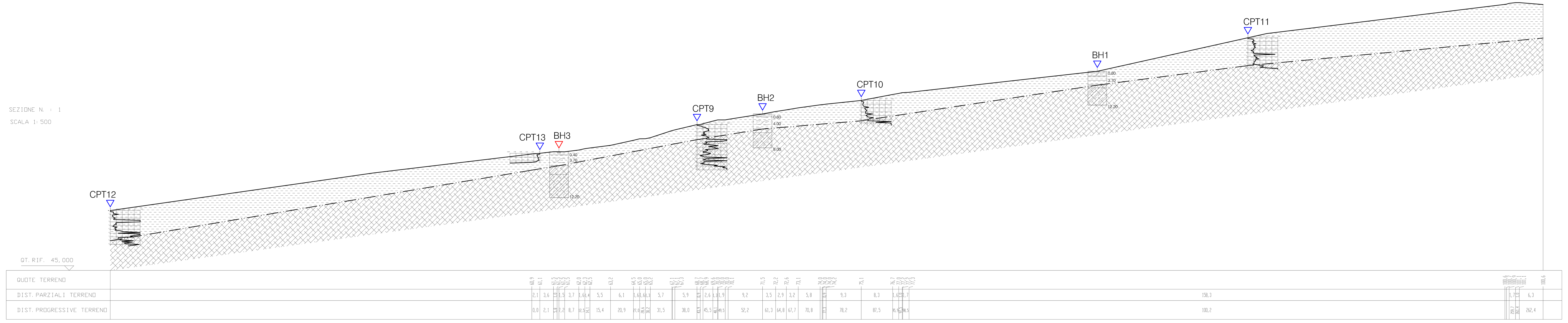

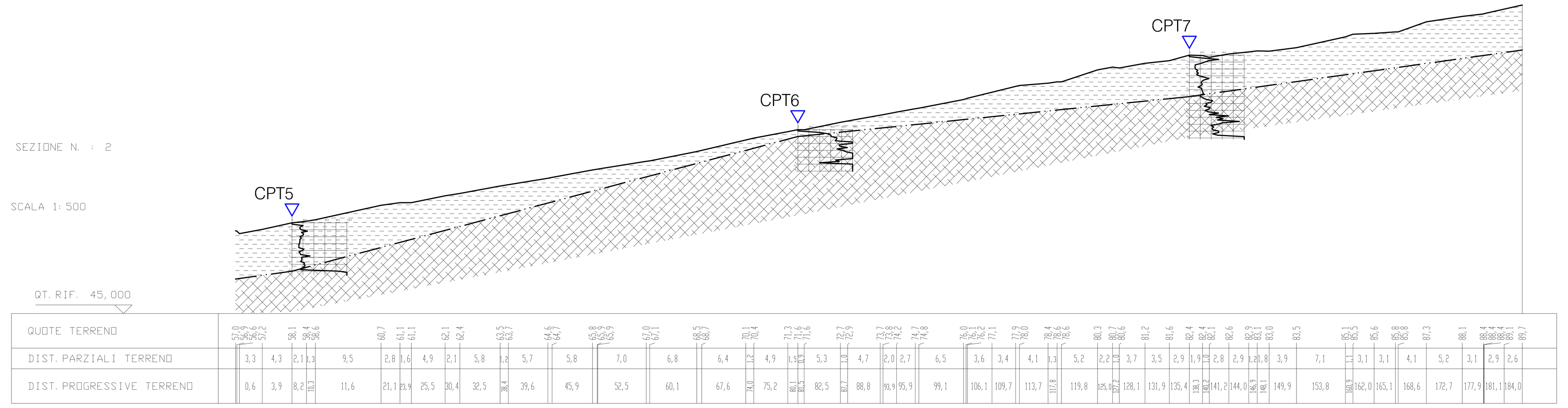



Legenda

- Coltre di copertura
- Formazione
- Sondaggio a carotaggio continuo attrezzato con piezometro a tubo aperto
- Pozzo
- Prova penetrometrica CPT
- Indagine sismica MASW
- Traccia di sezione
- (Art.17 frana attiva)
- (Art.16 frana quiescente area di possibile evoluzione dei dissesti)
- Area d'intervento
- Catastale

COMUNE DI MONTE GRIMANO TERME
Provincia di Pesaro e Urbino

PIANO PARTICOLAREGGIATO
DI INIZIATIVA PRIVATA
ZONA PRODUTTIVA "D15" TURISTICA DI NUOVO IMPIANTO
Località Montelicciano

Committente
Erminio Pupa - c.f. PPU RMN 58P22 D122T
Mirella Guzzo - c.f. GZZ MLL 63S48 D122T
Via A. Daolio n. 22 - 47923 - Rimini (RN)

Progettisti incaricati
Ing. Carlo Ripanti
Viale Trento n.208 - 61121 - Pesaro (PU)
Ing. Ernesto Olmeda
Strada Tresole n.23 - 61020 - Novilara (PU)

Consulenza impianti tecnologici
Benelli Engineering s.r.l.
Via Icaro n.21 - 61121 - Pesaro (PU)

Consulenza aspetti idrogeologici
S.G. S.r.l.
Società di ingegneria e geotecnica
Via Benucci n.45 - 61122 - Pesaro (PU)

Collaboratori
Arch. Gianluca Mazzari
Ing. Nicole Pieri
Arch. Chiara Polverari

Timbro e firma

Elaborato
SEZIONI LITO-STRATIGRAFICHE

Revisione 01	Classifica 01491	Redatto	Codice elaborato **G2**
	Fase DE	Controllato	
Emissione OTTOBRE 2012	Progetto AR	Approvato Ing. Carlo Ripanti	Scala

Percorso file