

COMUNE DI _____

**CERTIFICATO DI DESTINAZIONE
URBANISTICO - TERRITORIALE**

TIPOLOGIA INTERVENTO: _____

Ditta / Ente richiedente: _____

VISTA e VALUTATA la richiesta di intervento di cui sopra

SI CERTIFICA
Che

- L'area di intervento ricade all'interno del perimetro di un Parco o Riserva Naturale istituita ?:

SI

NO

- L'area di intervento ricade in zona paesisticamente vincolata ai sensi del D.Lgs. 490/99 ?:

SI

NO

- L'area di intervento ricade in aree SIC o ZPS di cui al DPR n.357/97 e successive modifiche ed integrazioni?:

SI

NO

- L'area di intervento ricade in zona soggetta a vincolo/i di P.P.A.R. o di P.R.G. adeguato al P.P.A.R. ?:

SI

NO

- se si, specificare la tipologia del/i vincolo/i nonchè l'eventuale esenzione : _____

- L'intervento è conforme al P.R.G. /P.d.F. vigente ?:

SI

NO

- specificare la destinazione di zona urbanistica dell'area di intervento: _____

- L'intervento è conforme al P.A.I. (Piano di Assetto Idrogeologico Regionale) ?:

SI

NO

- L'intervento è conforme al Piano Operativo di Gestione dei Rifiuti Regionale e/o Provinciale ?:
(solo per gli interventi ricadenti nella disciplina vigente sullo smaltimento dei rifiuti)

SI

NO

- L'intervento ricade negli ambiti di tutela di cui al D.P.R. 236/88 e successive modifiche o integrazioni ?:

SI

NO

- L'intervento ricade in zona sottoposta a vincolo idrogeologico di cui al R.D.L. 3267/23 ?:

SI

NO


- L'intervento ricade totalmente o parzialmente in aree di Demanio Idrico ?:

SI


NO

- L'intervento cade in area sottoposta ai seguenti ulteriori vincoli: _____

*** STRALCIO P.R.G. o P.d.F. 1:2000 - VIGENTE**




*** PROPOSTA DI VARIANTE**



*** Solo se l'intervento va in variante agli strumenti urbanistici**

DOCUMENTAZIONE FOTOGRAFICA DELL'AREA DI INTERVENTO



li _____

IL TECNICO RESPONSABILE
