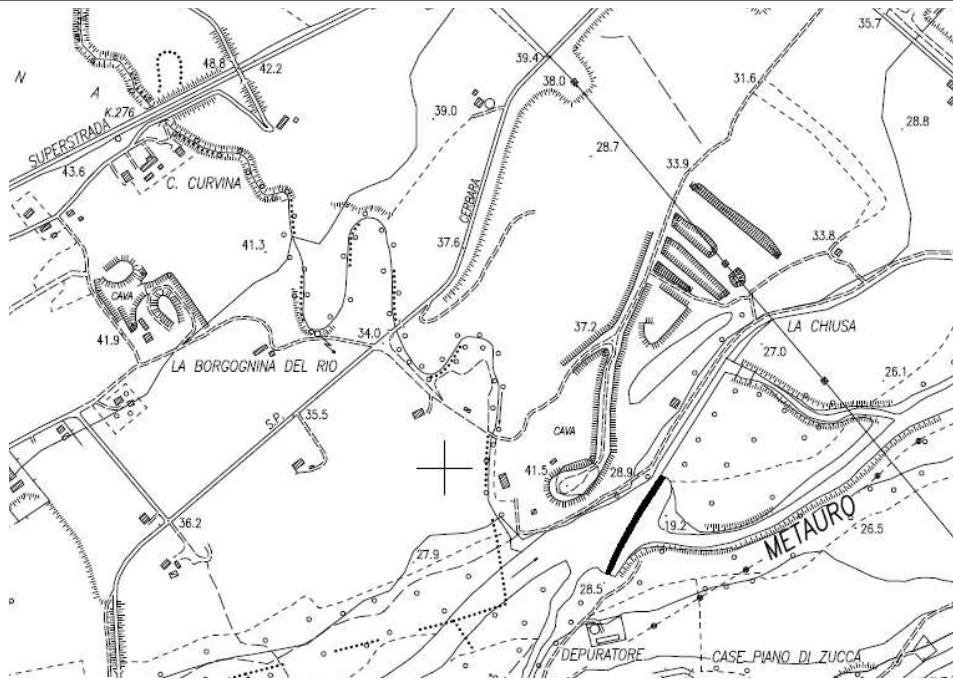


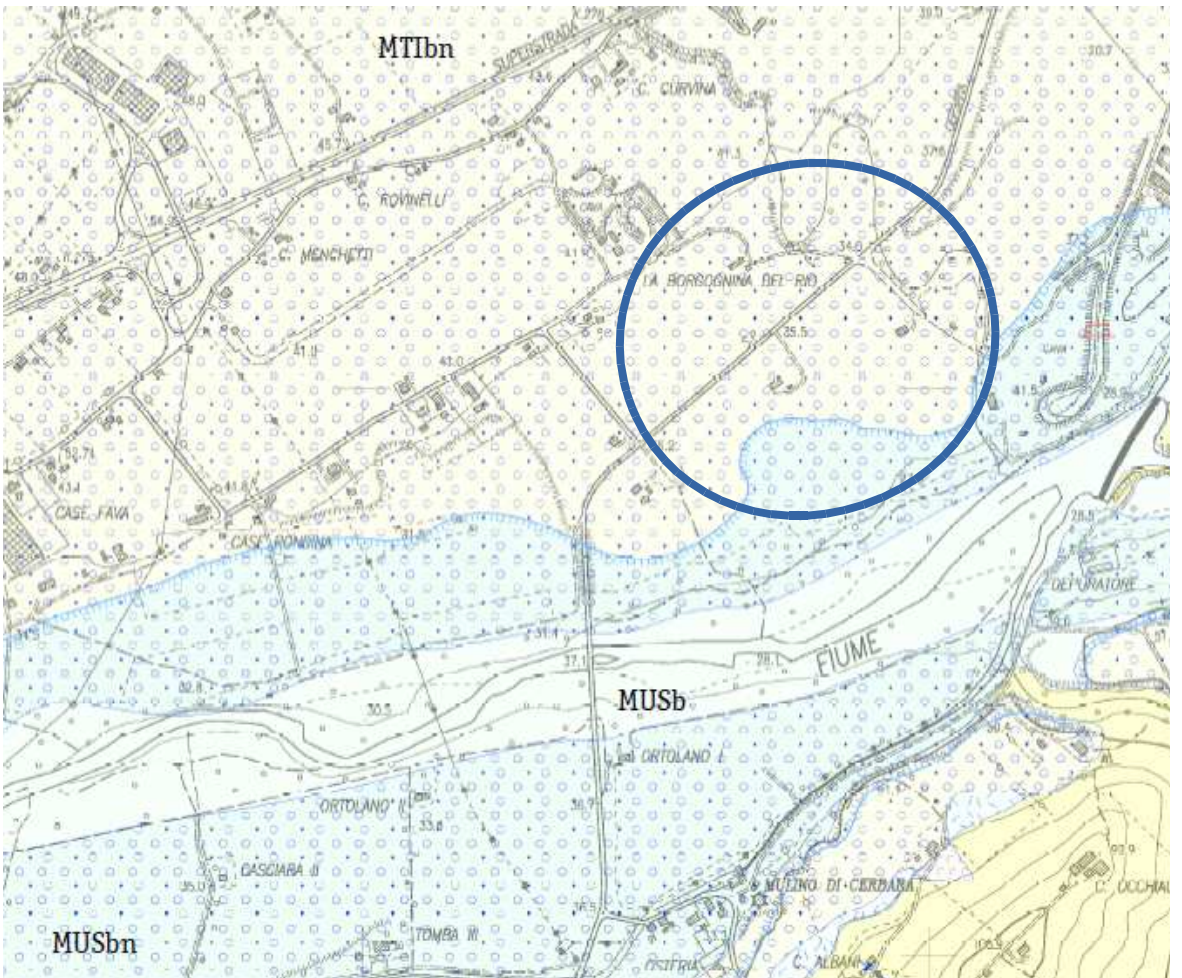
<b>OGGETTO:</b>	Ditta: <b>Frantoio Valle Foglia S.r.l.</b> Ampliamento polo estrattivo GH008
<b>COMUNE:</b>	Cartoceto
<b>LOCALITA':</b>	La Borgognina del Rio
<b>RIFERIMENTO CARTOGRAFICO:</b>	C.T.R. 1:10.000 – sez. 280040 Lucrezia
<b>RIFERIMENTI CATASTALI:</b>	Foglio 24 – mappali 160, 34, 35, 36, 37, 38, 39
<b>QUOTA INDICATIVA:</b>	35 m s.l.m.
<b>FORMAZIONI PRESENTI NELL'AREA:</b>	Depositi continentali quaternari: Depositi alluvionali terrazzati, ghiaie prevalenti associate a subordinate sabbie, limi e argille
<b>NOTE:</b>	materiale estratto: Sabbie e ghiaie




stralcio fuori scala C.T.R. 1:10.000



stralcio fuori scala mappa catastale (da SIT del Consorzio di Bonifica delle Marche)

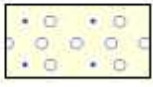


stralcio fuori scala carta geologica Regione Marche scala 1:10.000



MUSbn

Depositi alluvionali terrazzati  
ghiaie prevalenti associate a subordinate sabbie, limi e argille



MTIbn

Depositi alluvionali terrazzati  
ghiaie prevalenti associate a subordinate sabbie, limi e argille