



**AMMINISTRAZIONE PROVINCIALE di PESARO e URBINO**

**GRUPPO DI LAVORO INTERSERVIZI**



**PROGRAMMA  
ESECUTIVO  
RIPRISTINO  
CAVE  
DISMESSE**

(Art. 11 N.T.A. del PPAE)

**OGGETTO della TAVOLA:**

**SCHEDE DI MONITORAGGIO DELLE CAVE DISMESSE  
IN STATO DI DEGRADO (CD3B)**

**Comune di Piobbico in loc. Gorgo a Cerbara - Cava n° 113**

**GRUPPO di LAVORO INTERSERVIZI:**

Arch. Stefano GATTONI - Dirigente del Servizio 4.2 - Suolo - Attività Estrattive - Acque Pubbliche - Servizi Pubblici Locali  
Responsabile del Procedimento e Coordinatore del Gruppo di Lavoro  
Geom. Fabio LANDINI - Servizio 4.2 - Suolo - Attività Estrattive - Acque Pubbliche - Servizi Pubblici Locali  
Segreteria tecnica  
Dott.ssa Geol. Maria Elde FUCILI - Servizio 4.2 - Suolo - Attività Estrattive - Acque Pubbliche - Servizi Pubblici Locali  
Dott. Biol. Roberto GATTONI - Servizio 4.2 - Suolo - Attività Estrattive - Acque Pubbliche - Servizi Pubblici Locali  
Dott. Geol. Alberto TOSTI - Servizio 4.2 - Suolo - Attività Estrattive - Acque Pubbliche - Servizi Pubblici Locali  
Dott. Agr. Marco PENSALFINI - Servizio 4.2 - Suolo - Attività Estrattive - Acque Pubbliche - Servizi Pubblici Locali  
Dott. Ing. Francesco COLUCCI - Servizio 4.2 - Suolo - Attività Estrattive - Acque Pubbliche - Servizi Pubblici Locali  
Rag. Paola URBINELLI - Servizio 4.1 Urbanistica, Pianificazione territoriale - VIA - VAS - Aree protette  
Supporto Amministrativo

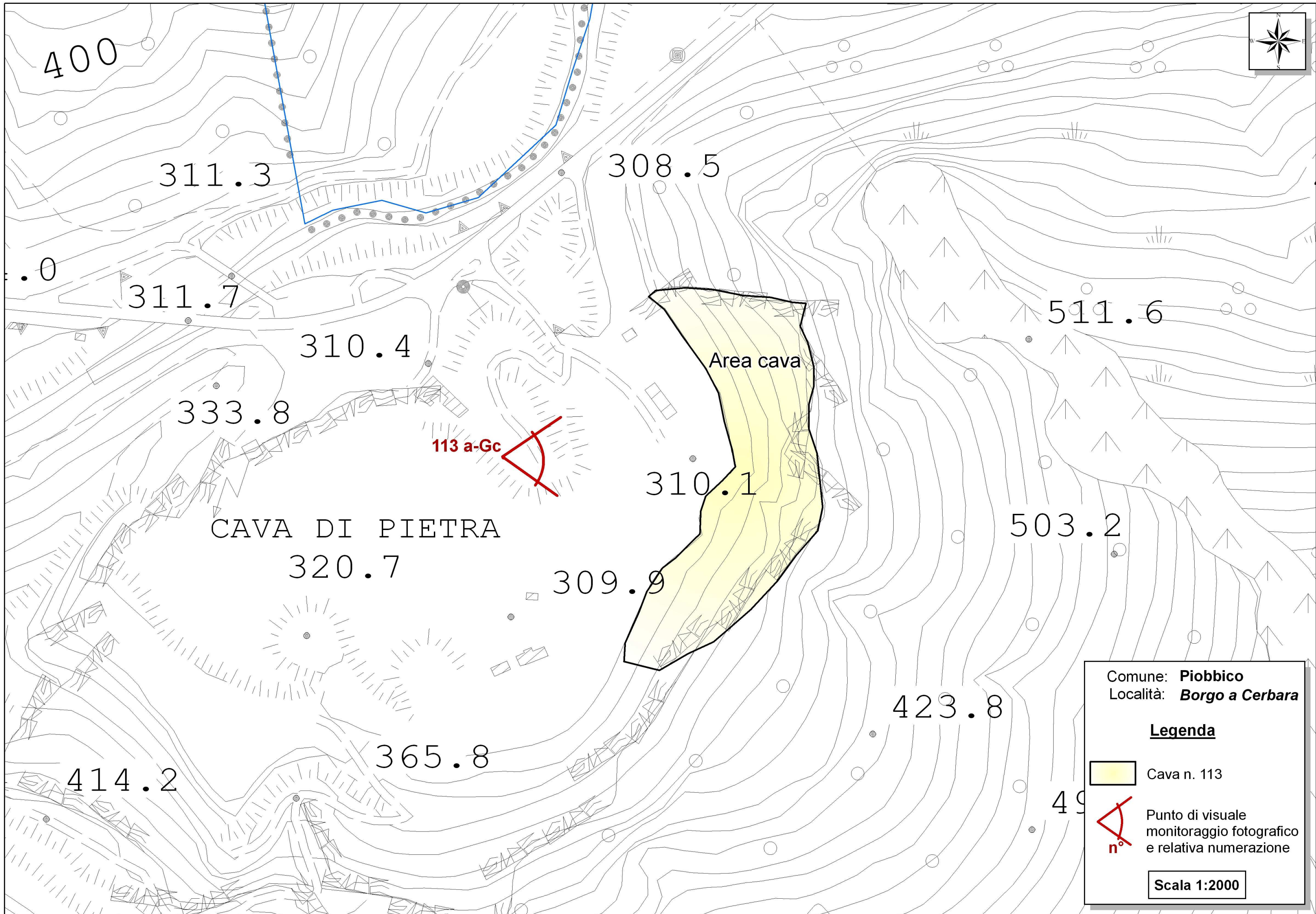
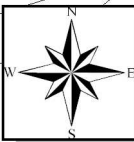
**ELABORAZIONE GRAFICA:**

Geom. Roberta CATUCCI - C.S.P.A. - Centro Servizi per la Pubblica Amministrazione

**STRUTTURA OPERATIVA:**

Servizio 4.2 - Suolo - Attività Estrattive - Acque Pubbliche - Servizi Pubblici Locali

SCALA GRAFICA	DATA	ELABORATO N.
	Novembre 2010	<b>3.2.6</b>
	<b>FILE di RIFERIMENTO:</b>	
	...143JUS051435ATTE02PPAE11 STRALCIO PERCDI GIS:Tot cave dismesse_xGIS/ATLANTINO/Carre di Dettaglio/Aree di intervento	




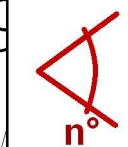
113 a-Gc

Area cava

CAVA DI PIETRA

Comune: **Piobbico**  
Località: **Borgo a Cerbara**

**Legenda**

-  Cava n. 113
-  Punto di visuale monitoraggio fotografico e relativa numerazione

Scala 1:2000

### 3.2.6 – Cava 113 in loc. Gorgo a Cerbara in Comune di Piobbico

<b>TABELLA MONITORAGGIO FOTOGRAFICO</b>		
<b>IN DATA 02/04/2008</b>		
Cava n.	113-CD3b	
Comune:	PIOBBICO	
Località:	Gorgo a Cerbara	
Punto Stazione n:	113a-gc	
Data:	02/04/2008	
<b>Localizzazione Geografica</b>		
Strumentazione:	GPS GARMIN GPSmap 60CS	
Coordinate	N: 43° 35' 498"	
	E: 12° 32' 626"	
	Z: 328 (m.s.l.m.m.)	
Note:	di fronte al versante, sulla sommità della quinta morfologica di divisione con la zona frantoio	
<b>Ripresa Fotografica</b>		
Macch. Fotografica:	CANON D350 EOS Digital	
	Obiettivo:	17 mm.
	n. scatti:	02



**FOTO: 113 a -gc- 1sc-02.08**



**FOTO: 113 a -gc- 2sc-02.08**

### 3.2.6 – Cava 113 in loc. Gorgo a Cerbara in Comune di Piobbico

<b>TABELLA MONITORAGGIO FOTOGRAFICO IN DATA 04/11/2010</b>		
Cava n.	113-CD3b	
Comune:	PIOBBICO	
Località:	Gorgo a Cerbara	
Punto Stazione n:	113a-gc	
Data:	04/11/2010	
<b>Localizzazione Geografica</b>		
Strumentazione:	GPS GARMIN GPSmap 60CS	
Coordinate	N: 43° 35' 498"	
	E: 12° 32' 626"	
	Z: 328 (m.s.l.m.m.)	
Note:	di fronte al versante, sulla sommità della quinta morfologica di divisione con la zona frantoio	
<b>Ripresa Fotografica</b>		
Macch. Fotografica:	CANON D350 EOS Digital	
	Obiettivo:	17 mm.
	n. scatti:	02



**FOTO: 113 a –gc- 1sc-11.10**



**FOTO: 113 a –gc- 2sc-11.10**