



AMMINISTRAZIONE PROVINCIALE di PESARO e URBINO

GRUPPO DI LAVORO INTERSERVIZI



**PROGRAMMA
ESECUTIVO
RIPRISTINO
CAVE
DISMESSE**

(Art. 11 N.T.A. del PPAE)

OGGETTO della TAVOLA:

**SCHEDE DI MONITORAGGIO DELLE CAVE DISMESSE
IN STATO DI DEGRADO (CD3B)**

Comune di Acqualagna in loc. Furlo - Cava n° 002

GRUPPO di LAVORO INTERSERVIZI:

Arch. Stefano GATTONI - Dirigente del Servizio 4.2 - Suolo - Attività Estrattive - Acque Pubbliche - Servizi Pubblici Locali
Responsabile del Procedimento e Coordinatore del Gruppo di Lavoro
Geom. Fabio LANDINI - Servizio 4.2 - Suolo - Attività Estrattive - Acque Pubbliche - Servizi Pubblici Locali
Segreteria tecnica
Dott.ssa Geol. Maria Elde FUCILI - Servizio 4.2 - Suolo - Attività Estrattive - Acque Pubbliche - Servizi Pubblici Locali
Dott. Biol. Roberto GATTONI - Servizio 4.2 - Suolo - Attività Estrattive - Acque Pubbliche - Servizi Pubblici Locali
Dott. Geol. Alberto TOSTI - Servizio 4.2 - Suolo - Attività Estrattive - Acque Pubbliche - Servizi Pubblici Locali
Dott. Agr. Marco PENSALFINI - Servizio 4.2 - Suolo - Attività Estrattive - Acque Pubbliche - Servizi Pubblici Locali
Dott. Ing. Francesco COLUCCI - Servizio 4.2 - Suolo - Attività Estrattive - Acque Pubbliche - Servizi Pubblici Locali
Rag. Paola URBINELLI - Servizio 4.1 Urbanistica, Pianificazione territoriale - VIA - VAS - Aree protette
Supporto Amministrativo

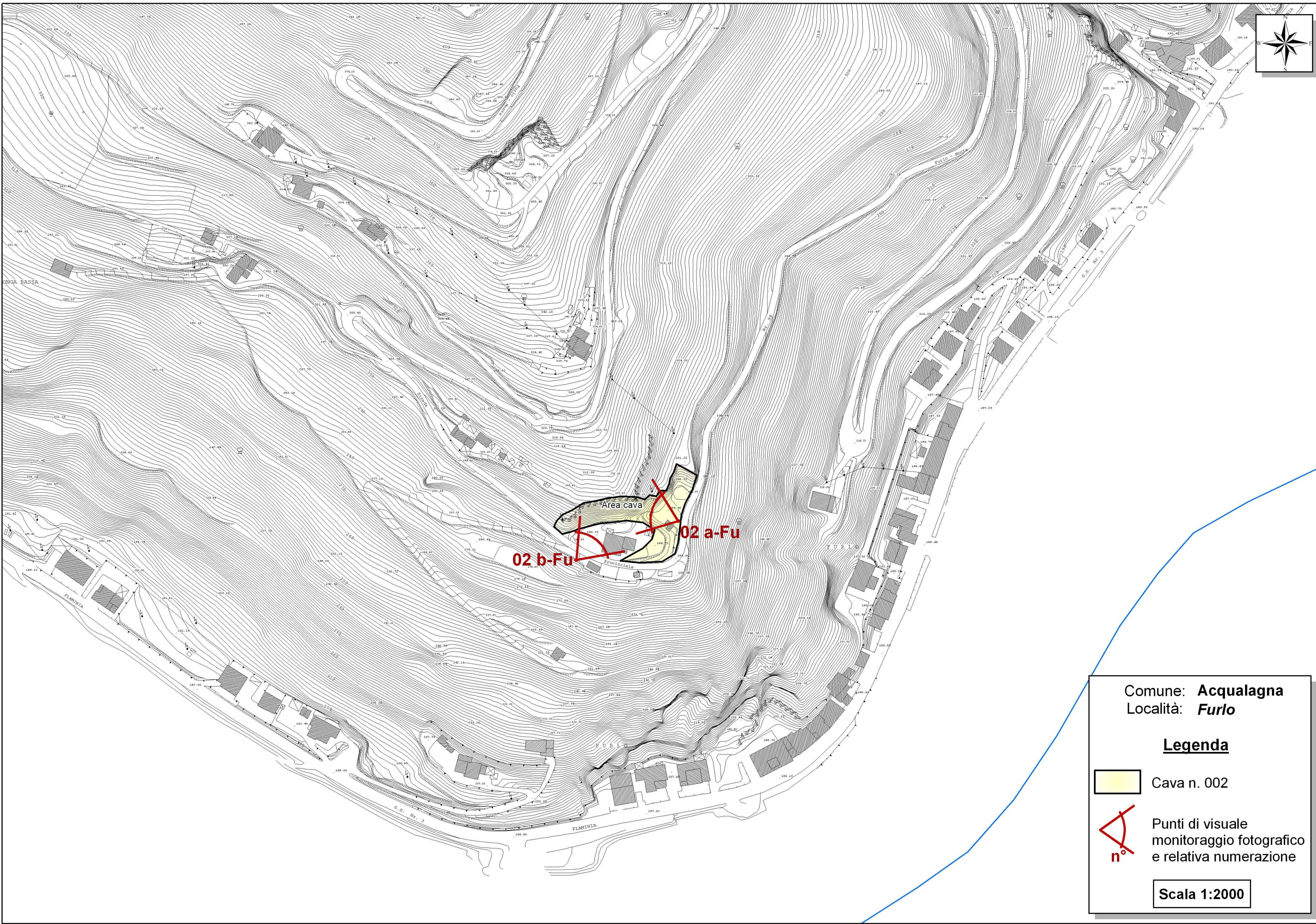
ELABORAZIONE GRAFICA:

Geom. Roberta CATUCCI - C.S.P.A. - Centro Servizi per la Pubblica Amministrazione

STRUTTURA OPERATIVA:



Servizio 4.2 - Suolo - Attività Estrattive - Acque Pubbliche - Servizi Pubblici Locali

SCALA GRAFICA	DATA	ELABORATO N.
	Novembre 2010	3.2.1
	FILE di RIFERIMENTO:	
	...143JUS051435ATTE02PPAE11 STRALCIO PERCDI GIS:Tot cave dismesse_xGIS/ATLANTINO/Carre di Dettaglio/Aree di intervento	



Comune: **Acqualagna**
Località: **Furlo**

Legenda

-  Cava n. 002
-  Punti di visuale monitoraggio fotografico e relativa numerazione

Scala 1:2000

3.2.1 - Cava 002 in loc. Furlo in Comune di Acqualagna

TABELLA MONITORAGGIO FOTOGRAFICO IN DATA 21/02/2008		
Cava n.	002-CD3b	
Comune:	ACQUALAGNA	
Località:	Furlo	
Punto Stazione n:	02a-fu	
Data:	21/02/2008	
Localizzazione Geografica		
Strumentazione:	GPS GARMIN GPSmap 60CS	
Coordinate	N: 43° 38' 281"	
	E: 12° 42' 680"	
	Z: 283 (m.s.l.m.m.)	
Note:	ai margini della S.P. n. 98 di fronte al piazzale di cava inferiore	
Ripresa Fotografica		
Macch. Fotografica:	CANON D350 EOS Digital	
	Obiettivo:	18 mm.
	n. scatti:	03

TABELLA MONITORAGGIO FOTOGRAFICO IN DATA 21/02/2008		
Cava n.	002-CD3b	
Comune:	ACQUALAGNA	
Località:	Furlo	
Punto Stazione n:	02b-fu	
Data:	21/02/2008	
Localizzazione Geografica		
Strumentazione:	GPS GARMIN GPSmap 60CS	
Coordinate	N: 43° 38' 267"	
	E: 12° 42' 365"	
	Z: 290 (m.s.l.m.m.)	
Note:	ai margini della S.P. n. 98, (palo luce) sul lato sx del piazzale di cava superiore	
Ripresa Fotografica		
Macch. Fotografica:	CANON D350 EOS Digital	
	Obiettivo:	18 mm.
	n. scatti:	02



FOTO : 002 a -fu-1sc-02.08



FOTO : 002 a -fu-2sc- 02.08



FOTO : 002 a -fn- 3sc-02.08



FOTO : 002 b -fn-1sc-02.08




FOTO : 002 h -fu-2sc-02.08

3.2.1 - Cava 002 in loc. Furlo in Comune di Acqualagna

TABELLA MONITORAGGIO FOTOGRAFICO IN DATA 04/11/2010		
Cava n.	002-CD3b	
Comune:	ACQUALAGNA	
Località:	Furlo	
Punto Stazione n:	02a-fu	
Data:	04/11/2010	
Localizzazione Geografica		
Strumentazione:	GPS GARMIN GPSmap 60CS	
Coordinate	N: 43° 38' 281"	
	E: 12° 42' 680"	
	Z: 283 (m.s.l.m.m.)	
Note:	ai margini della S.P. n. 98 di fronte al piazzale di cava inferiore	
Ripresa Fotografica		
Macch. Fotografica:	CANON D350 EOS Digital	
	Obiettivo:	18 mm.
	n. scatti:	03

TABELLA MONITORAGGIO FOTOGRAFICO IN DATA 04/11/2010		
Cava n.	002-CD3b	
Comune:	ACQUALAGNA	
Località:	Furlo	
Punto Stazione n:	02b-fu	
Data:	04/11/2010	
Localizzazione Geografica		
Strumentazione:	GPS GARMIN GPSmap 60CS	
Coordinate	N: 43° 38' 267"	
	E: 12° 42' 365"	
	Z: 290 (m.s.l.m.m.)	
Note:	ai margini della S.P. n. 98, (palo luce) sul lato sx del piazzale di cava superiore	
Ripresa Fotografica		
Macch. Fotografica:	CANON D350 EOS Digital	
	Obiettivo:	18 mm.
	n. scatti:	02



FOTO : 002 a -fu-1sc-11.10



FOTO : 002 a -fu-2sc- 11.10





FOTO : 002 b -fu-2sc-11.10