

PROVINCIA DI PESARO E URBINO - rilevamento 2007-cave dismesse CD3

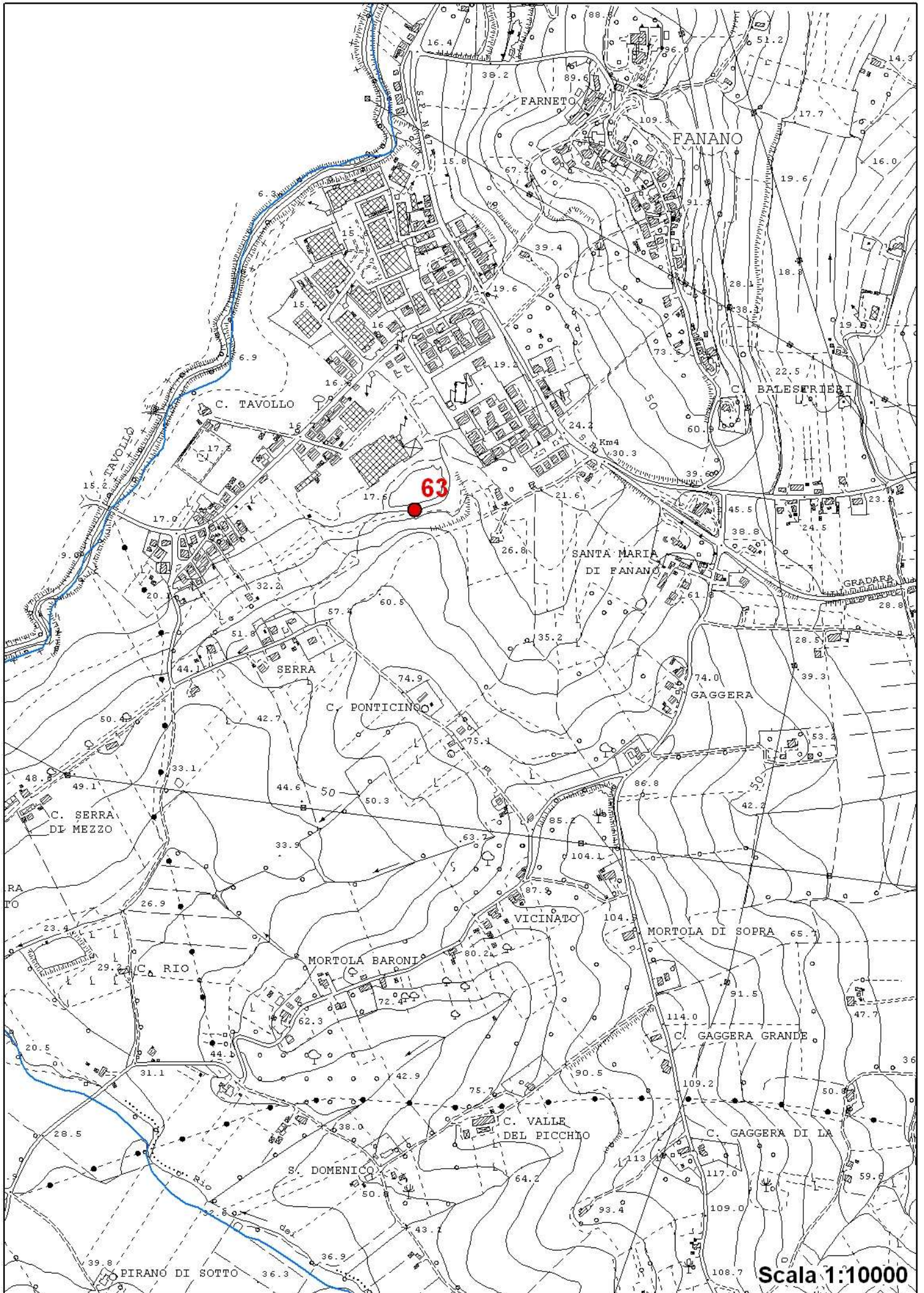
DATI GENERALI		USO DEL SUOLO NELL'AREA DI CAVA	USO DEL SUOLO NELLE AREE CIRCOSTANTI
codice	<input type="text" value="63"/>	agricolo <input type="checkbox"/>	seminativo <input checked="" type="checkbox"/>
materiale	<input type="text" value="Argille, aggregati an"/>	industriale/comm <input type="checkbox"/>	seminativo/arboreo <input type="checkbox"/>
Comune	<input type="text" value="GRADARA"/>	sportivo/ricreat <input type="checkbox"/>	incolto/produttivo <input type="checkbox"/>
X coordinate	<input type="text" value="2339250,13921"/>	spontaneo/nat <input checked="" type="checkbox"/>	aree nude degradate <input type="checkbox"/>
Y coordinate	<input type="text" value="4867606,34525"/>	spontaneo/inf <input checked="" type="checkbox"/>	aree edificate <input checked="" type="checkbox"/>
PTC	<input type="text" value="448"/>	forestale <input type="checkbox"/>	prato pascolo <input type="checkbox"/>
PRAE	<input type="text" value="2056"/>	urbano <input checked="" type="checkbox"/>	vegetazione rip <input type="checkbox"/>
classificazione (PPAE 2003)	<input type="text" value="CD 3"/>	naturalistico <input type="checkbox"/>	arbusteto <input type="checkbox"/>
			legnose agrarie <input type="checkbox"/>
			acque superficiali <input checked="" type="checkbox"/>

STATO ATTUALE E VALUTAZIONE DELL'IMPATTO


collocazione geografica	<input type="text" value="pianura"/>	bosco	<input type="text" value=""/>
metodo di coltivazione	<input type="text" value="senza gradoni"/>		
superficie ma	<input type="text" value="46000"/>		
larghezza m	<input type="text" value="185"/>		
lunghezza m	<input type="text" value="375"/>		
altezza fronte m	<input type="text" value="30"/>		
pendenza del fronte	<input type="text" value="Inferiore a 30°"/>		
stabilità del fronte	<input type="text" value="stabile"/>		
grado di rinaturalizzazione	<input type="text" value="Parziale successo(40-70% di superficie)"/>		
impatto sul paesaggio	<input type="text" value="medio"/>		
visibilità	<input type="text" value="media"/>		
necessità di intervento	<input type="text" value="Su parte della superficie"/>		
classificazione (PERCD 2010)	<input type="text" value="CD2"/>		

NOTE

Per quanto riguarda l'area di sedime del piazzale a servizio della cava, esso presenta alcuni manufatti, relativi alla vecchia attività di produzione di laterizi, abbandonati da tempo ed in precarie condizioni. Per quanto riguarda il sito interessato dalla attività estrattiva si osserva che il fronte di cava è abbastanza rivegetato, anche se morfologicamente non ben riprofilato, sia dal punto di vista paesistico che dal punto di vista della stabilità. Nel fondo cava l'area è occupata da un lago formatosi naturalmente ed impropriamente utilizzato per la pesca. Occorrerebbe un intervento di riqualificazione, eventualmente anche attraverso interventi di rimboscamento.



Scala 1:10000



PROVINCIA DI PESARO E URBINO - rilevamento 2007-cave dismesse CD3

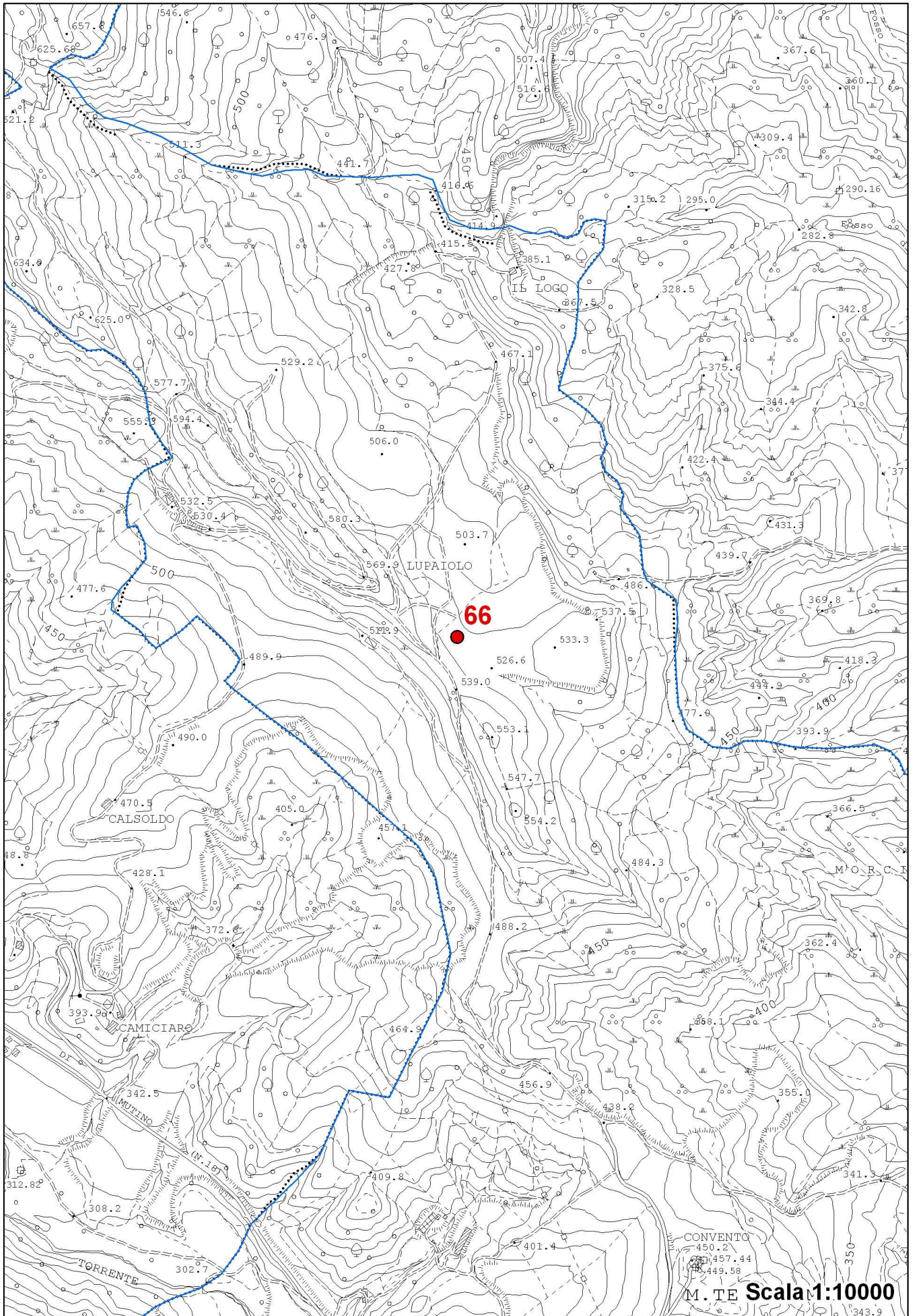
DATI GENERALI		USO DEL SUOLO NELL'AREA DI CAVA	USO DEL SUOLO NELLE AREE CIRCOSTANTI
codice	<input type="text" value="65"/>	agricolo <input checked="" type="checkbox"/>	seminativo <input checked="" type="checkbox"/>
materiale	<input type="text" value="Conglomerati"/>	industriale/comm <input type="checkbox"/>	seminativo/arboreo <input type="checkbox"/>
Comune	<input type="text" value="LUNANO"/>	sportivo/ricreat <input type="checkbox"/>	incolto/produttivo <input type="checkbox"/>
X coordinate	<input type="text" value="2313592,54"/>	spontaneo/nat <input checked="" type="checkbox"/>	aree nude degradate <input type="checkbox"/>
Y coordinate	<input type="text" value="4846382,86"/>	spontaneo/inf <input type="checkbox"/>	aree edificate <input type="checkbox"/>
PTC	<input type="text" value="444"/>	forestale <input checked="" type="checkbox"/>	prato pascolo <input type="checkbox"/>
PRAE	<input type="text" value="2060"/>	urbano <input type="checkbox"/>	vegetazione rip <input type="checkbox"/>
classificazione (PPAE 2003)	<input type="text" value="CD 3"/>	naturalistico <input type="checkbox"/>	arbusteto <input type="checkbox"/>
			legnose agrarie <input type="checkbox"/>
			acque superficiali <input type="checkbox"/>
STATO ATTUALE E VALUTAZIONE DELL'IMPATTO			bosco <input type="text" value=""/>
collocazione geografica	<input type="text" value="montana culminale"/>		
metodo di coltivazione	<input type="text" value="a fronte unico"/>		
superficie ma	<input type="text" value="60000"/>		
larghezza m	<input type="text" value="200"/>		
lunghezza m	<input type="text" value="300"/>		
altezza fronte m	<input type="text" value="30"/>		
pendenza del fronte	<input type="text" value="Compresa tra 30° e 70°"/>		
stabilità del fronte	<input type="text" value="stabile"/>		
grado di rinaturalizzazione	<input type="text" value="Con successo (70-100% di superficie)"/>		
impatto sul paesaggio	<input type="text" value="nullo"/>		
visibilità	<input type="text" value="media"/>		
necessità di intervento	<input type="text" value=""/>		
classificazione (PERCD 2010)	<input type="text" value="CD1"/>		

NOTE

Non più necessario alcun intervento in quanto il processo di rinaturalizzazione spontaneo è ormai quasi completato.

PROVINCIA DI PESARO E URBINO - rilevamento 2007-cave dismesse CD3

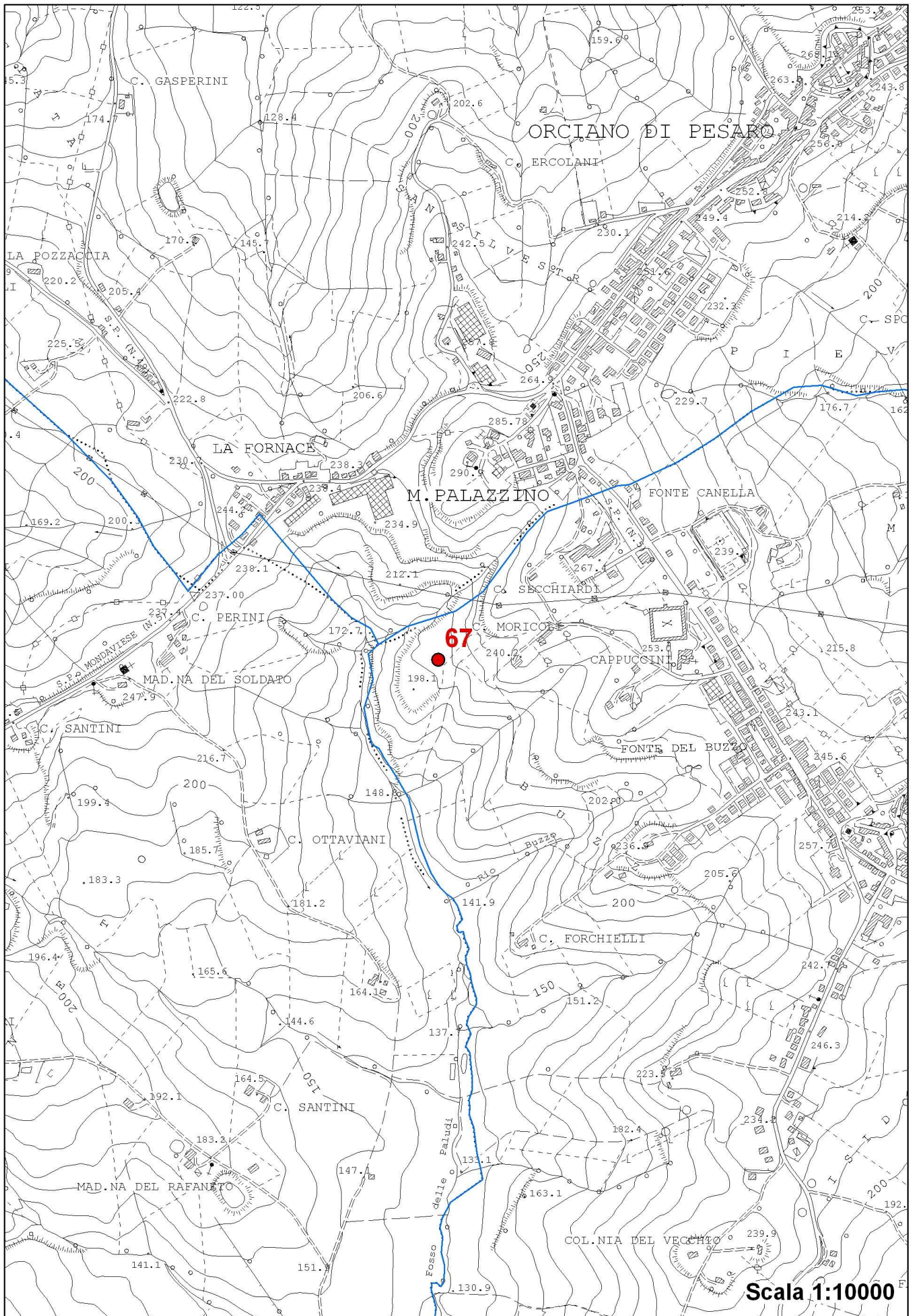
DATI GENERALI		USO DEL SUOLO NELL'AREA DI CAVA	USO DEL SUOLO NELLE AREE CIRCOSTANTI
codice	<input type="text" value="66"/>	agricolo <input checked="" type="checkbox"/>	seminativo <input checked="" type="checkbox"/>
materiale	<input type="text" value="Conglomerati"/>	industriale/comm <input type="checkbox"/>	seminativo/arboreo <input type="checkbox"/>
Comune	<input type="text" value="LUNANO"/>	sportivo/ricreat <input type="checkbox"/>	incolto/produttivo <input type="checkbox"/>
X coordinate	<input type="text" value="2313150"/>	spontaneo/nat <input type="checkbox"/>	aree nude degradate <input type="checkbox"/>
Y coordinate	<input type="text" value="4847330"/>	spontaneo/inf <input type="checkbox"/>	aree edificate <input type="checkbox"/>
PTC	<input type="text" value="454"/>	forestale <input type="checkbox"/>	prato pascolo <input type="checkbox"/>
PRAE	<input type="text" value="2356"/>	urbano <input type="checkbox"/>	vegetazione rip <input type="checkbox"/>
classificazione (PPAE 2003)	<input type="text" value="CD 3"/>	naturalistico <input type="checkbox"/>	arbusteto <input type="checkbox"/>
			legnose agrarie <input type="checkbox"/>
			acque superficiali <input type="checkbox"/>
			bosco <input type="text" value="ceduo di latifoglie"/>
STATO ATTUALE E VALUTAZIONE DELL'IMPATTO			
collocazione geografica	<input type="text" value="montana culminale"/>		
metodo di coltivazione	<input type="text" value="senza gradoni"/>		
superficie ma	<input type="text" value="60000"/>		
larghezza m	<input type="text" value="300"/>		
lunghezza m	<input type="text" value="200"/>		
altezza fronte m	<input type="text" value="20"/>		
pendenza del fronte	<input type="text" value="Compresa tra 30° e 70°"/>		
stabilità del fronte	<input type="text" value="stabile"/>		
grado di rinaturalizzazione	<input type="text" value="Con successo (70-100% di superficie)"/>		
impatto sul paesaggio	<input type="text" value="nullo"/>		
visibilità	<input type="text" value="nulla"/>		
necessità di intervento	<input type="text" value="Non necessitano interventi"/>		
classificazione (PERCD 2010)	<input type="text" value="CD1"/>		
NOTE			
<p>Non più necessario alcun intervento in quanto il processo di rinaturalizzazione spontaneo è ormai quasi completato.</p>			



M.TE Scala 1:10000

PROVINCIA DI PESARO E URBINO - rilevamento 2007-cave dismesse CD3


DATI GENERALI		USO DEL SUOLO NELL'AREA DI CAVA	USO DEL SUOLO NELLE AREE CIRCOSTANTI
codice	<input type="text" value="67"/>	agricolo <input type="checkbox"/>	seminativo <input checked="" type="checkbox"/>
materiale	<input type="text" value="Argille, aggregati an"/>	industriale/comm <input type="checkbox"/>	seminativo/arboreo <input checked="" type="checkbox"/>
Comune	<input type="text" value="MONDAVIO"/>	sportivo/ricreat <input type="checkbox"/>	incolto/produttivo <input type="checkbox"/>
X coordinate	<input type="text" value="2355209,91"/>	spontaneo/nat <input checked="" type="checkbox"/>	aree nude degradate <input type="checkbox"/>
Y coordinate	<input type="text" value="4838087,13"/>	spontaneo/inf <input type="checkbox"/>	aree edificate <input checked="" type="checkbox"/>
PTC	<input type="text" value="397"/>	forestale <input type="checkbox"/>	prato pascolo <input type="checkbox"/>
PRAE	<input type="text" value="2066"/>	urbano <input type="checkbox"/>	vegetazione rip <input type="checkbox"/>
classificazione (PPAE 2003)	<input type="text" value="CD 3"/>	naturalistico <input type="checkbox"/>	arbusteto <input type="checkbox"/>
			legnose agrarie <input type="checkbox"/>
			acque superficiali <input type="checkbox"/>
STATO ATTUALE E VALUTAZIONE DELL'IMPATTO			bosco <input type="text" value=""/>
collocazione geografica	<input type="text" value="collinare"/>		
metodo di coltivazione	<input type="text" value="senza gradoni"/>		
superficie ma	<input type="text" value="64000"/>		
larghezza m	<input type="text" value="250"/>		
lunghezza m	<input type="text" value="350"/>		
altezza fronte m	<input type="text" value="50"/>		
pendenza del fronte	<input type="text" value="Compresa tra 30° e 70°"/>		
stabilità del fronte	<input type="text" value="crolli puntuali"/>		
grado di rinaturalizzazione	<input type="text" value="Scarso successo(10-40% di superficie)"/>		
impatto sul paesaggio	<input type="text" value="medio"/>		
visibilità	<input type="text" value="media"/>		
necessità di intervento	<input type="text" value="Su parte della superficie"/>		
classificazione (PERCD 2010)	<input type="text" value="CD1"/>		
NOTE			
<p>Non più necessario alcun intervento in quanto il processo di rinaturalizzazione spontaneo è ormai quasi completato.</p>			



ORCIANO DI PESARO

67

Scala 1:10000



PROVINCIA DI PESARO E URBINO - rilevamento 2007-cave dismesse CD3

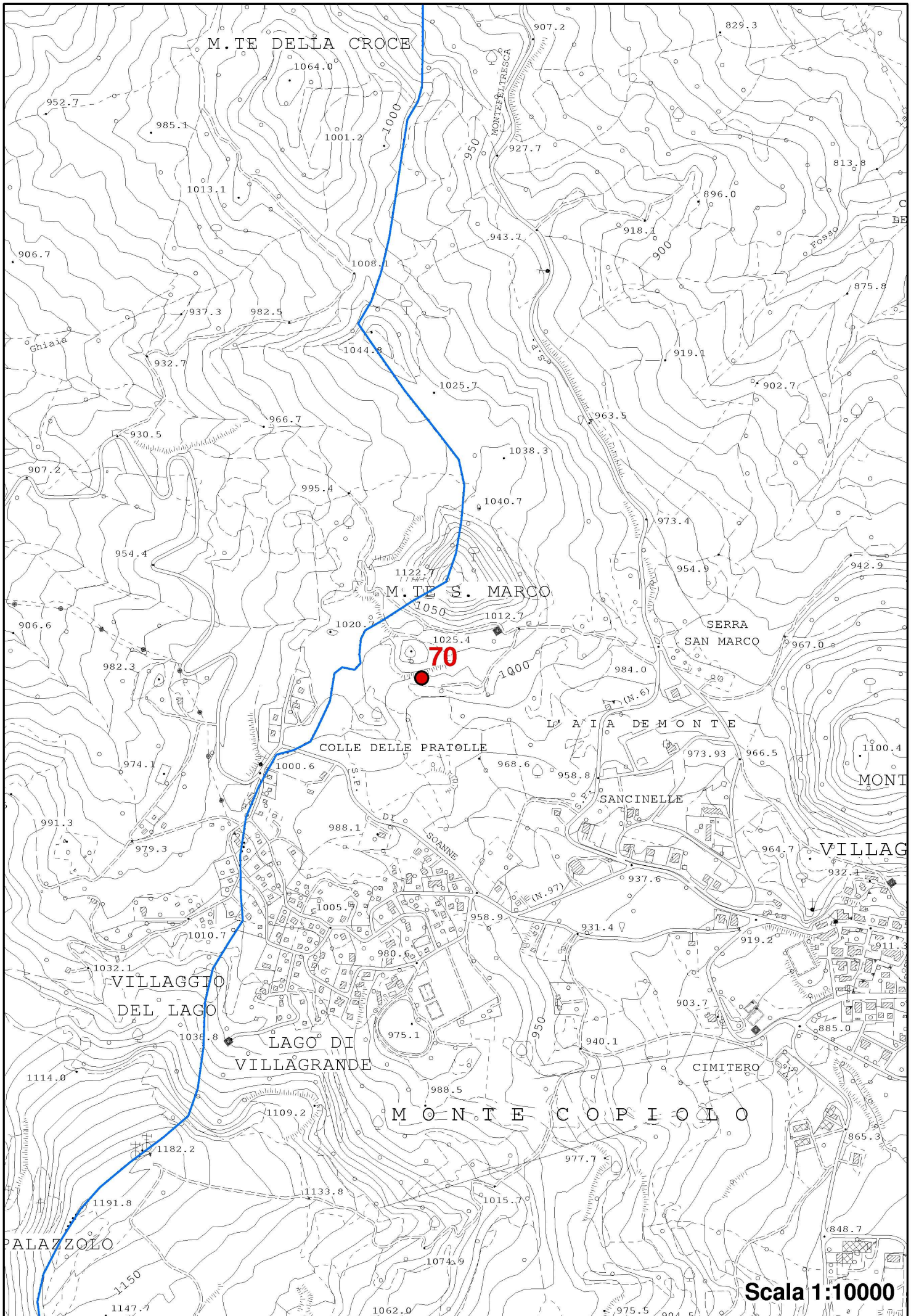
DATI GENERALI	USO DEL SUOLO NELL'AREA DI CAVA	USO DEL SUOLO NELLE AREE CIRCOSTANTI
codice <input type="text" value="70"/>	agricolo <input type="checkbox"/>	seminativo <input checked="" type="checkbox"/>
materiale <input type="text" value="Calcari stratificati"/>	industriale/comm <input type="checkbox"/>	seminativo/arboreo <input type="checkbox"/>
Comune <input type="text" value="MONTECOPIOLO"/>	sportivo/ricreat <input type="checkbox"/>	incolto/produttivo <input type="checkbox"/>
X coordinate <input type="text" value="2306767,82"/>	spontaneo/nat <input checked="" type="checkbox"/>	aree nude degradate <input checked="" type="checkbox"/>
Y coordinate <input type="text" value="4858332,74"/>	spontaneo/inf <input type="checkbox"/>	aree edificate <input type="checkbox"/>
PTC <input type="text" value="401"/>	forestale <input type="checkbox"/>	prato pascolo <input checked="" type="checkbox"/>
PRAE <input type="text" value="2072"/>	urbano <input type="checkbox"/>	vegetazione rip <input type="checkbox"/>
classificazione (PPAE 2003) <input type="text" value="CD 3"/>	naturalistico <input type="checkbox"/>	arbusteto <input type="checkbox"/>
		legnose agrarie <input type="checkbox"/>
		acque superficiali <input type="checkbox"/>

STATO ATTUALE E VALUTAZIONE DELL'IMPATTO


collocazione geografica	<input type="text" value="montana culminale"/>	bosco <input type="text" value=""/>
metodo di coltivazione	<input type="text" value="a fronte unico"/>	
superficie ma	<input type="text" value="12000"/>	
larghezza m	<input type="text" value="70"/>	
lunghezza m	<input type="text" value="170"/>	
altezza fronte m	<input type="text" value="8"/>	
pendenza del fronte	<input type="text" value="Compresa tra 30° e 70°"/>	
stabilità del fronte	<input type="text" value="crolli puntuali"/>	
grado di rinaturalizzazione	<input type="text" value="Scarso successo(10-40% di superficie)"/>	
impatto sul paesaggio	<input type="text" value="basso"/>	
visibilità	<input type="text" value="bassa"/>	
necessità di intervento	<input type="text" value="Su parte della superficie"/>	
classificazione (PERCD 2010)	<input type="text" value="CD2"/>	

NOTE

L'area si presenta senza particolare impatto rispetto alle zone circostanti, anche in relazione all'uso del suolo e alla visibilità del luogo.
 Si ritiene comunque necessario un intervento di rimodellamento morfologico, con messa in sicurezza delle aree instabili, e di recupero e valorizzazione ambientale dell'intero sito.



Scala 1:10000



PROVINCIA DI PESARO E URBINO - rilevamento 2007-cave dismesse CD3

DATI GENERALI

codice
 materiale
 Comune
 X ordinate
 Y ordinate
 PTC
 PRAE
 classificazione (PPAE 2003)

USO DEL SUOLO
NELL'AREA DI CAVA

agricolo
 industriale/comm
 sportivo/ricreat
 spontaneo/nat
 spontaneo/inf
 forestale
 urbano
 naturalistico

USO DEL SUOLO NELLE
AREE CIRCOSTANTI

seminativo
 seminativo/arboreo
 incolto/produttivo
 aree nude degradate
 aree edificate
 prato pascolo
 vegetazione rip
 arbusteto
 legnose agrarie
 acque superficiali

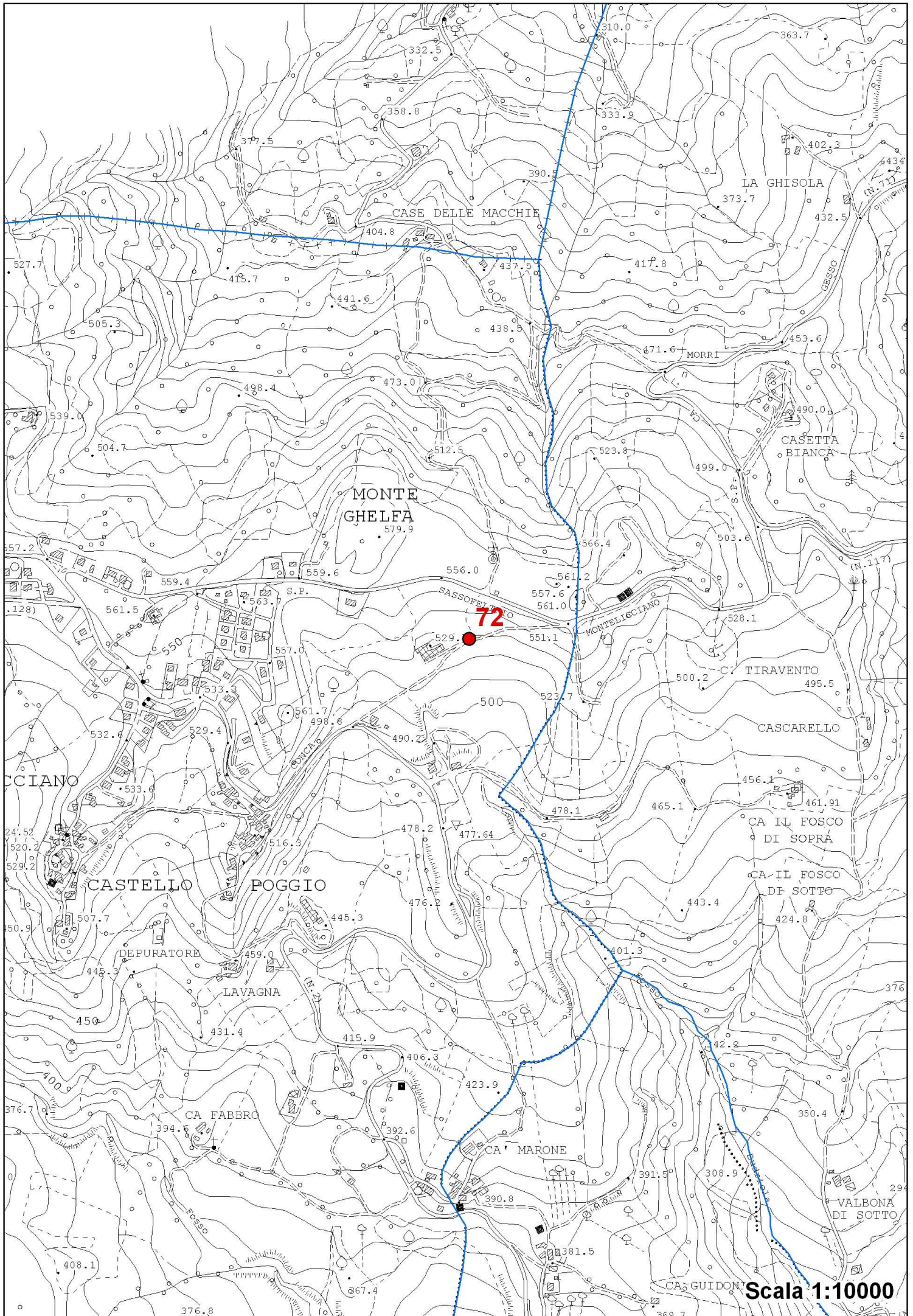
bosco

STATO ATTUALE E VALUTAZIONE DELL'IMPATTO


collocazione geografica
 metodo di coltivazione
 superficie m²
 larghezza m
 lunghezza m
 altezza fronte m
 pendenza del fronte
 stabilità del fronte
 grado di rinaturalizzazione
 impatto sul paesaggio
 visibilità
 necessità di intervento
 classificazione (PERCD 2010)

NOTE

Non più necessario alcun intervento in quanto il processo di rinaturalizzazione spontaneo è ormai quasi completato.



Scala 1:10000



PROVINCIA DI PESARO E URBINO - rilevamento 2007-cave dismesse CD3

DATI GENERALI

codice
 materiale
 Comune
 X coordinate
 Y coordinate
 PTC
 PRAE
 classificazione (PPAE 2003)

USO DEL SUOLO
NELL'AREA DI CAVA

agricolo
 industriale/comm
 sportivo/ricreat
 spontaneo/nat
 spontaneo/inf
 forestale
 urbano
 naturalistico

USO DEL SUOLO NELLE
AREE CIRCOSTANTI

seminativo
 seminativo/arboreo
 incolto/produttivo
 aree nude degradate
 aree edificate
 prato pascolo
 vegetazione rip
 arbusteto
 legnose agrarie
 acque superficiali

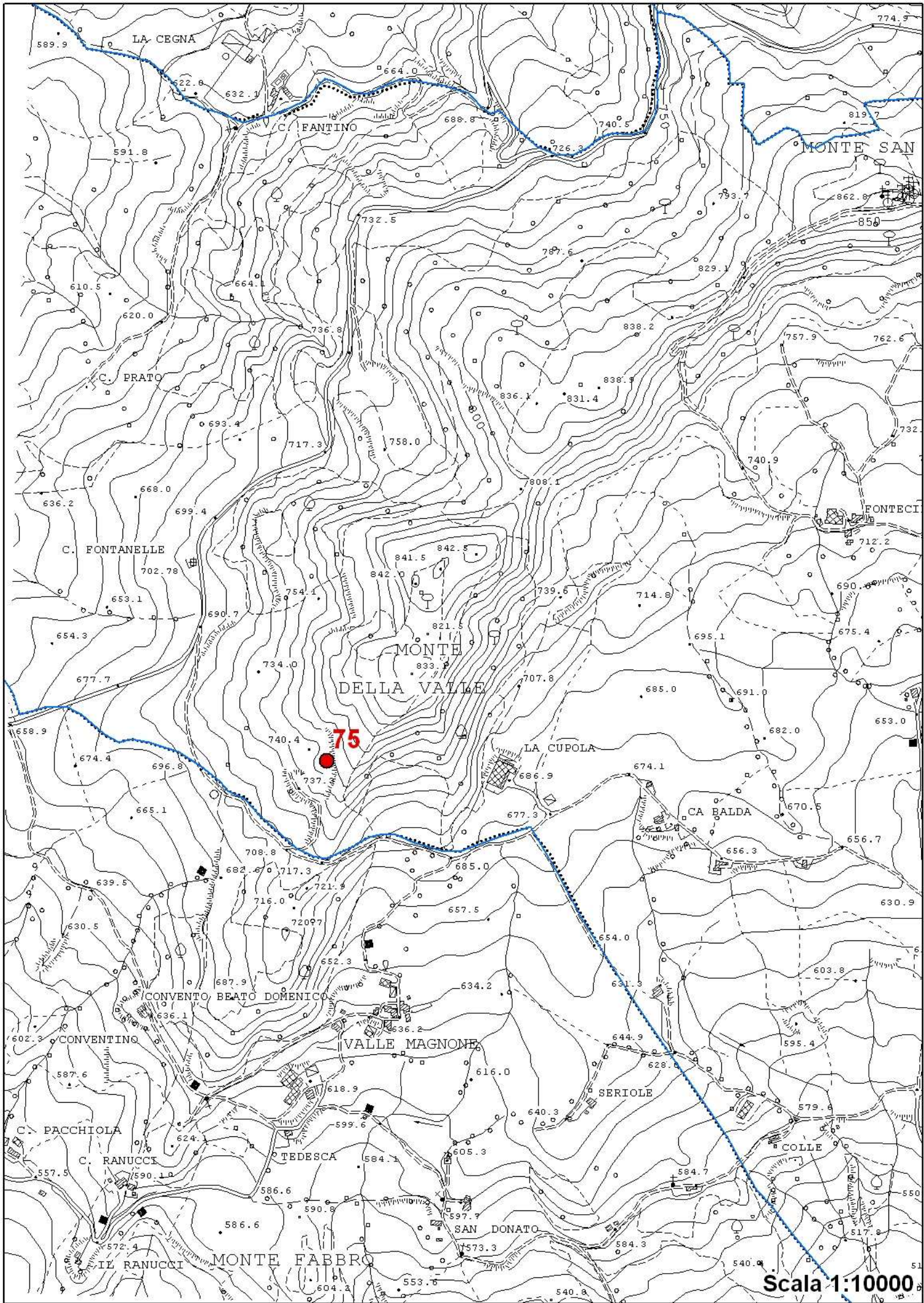
bosco

STATO ATTUALE E VALUTAZIONE DELL'IMPATTO


collocazione geografica
 metodo di coltivazione
 superficie ma
 larghezza m
 lunghezza m
 altezza fronte m
 pendenza del fronte
 stabilità del fronte
 grado di rinaturalizzazione
 impatto sul paesaggio
 visibilità
 necessità di intervento
 classificazione (PERCD 2010)

NOTE

L'area si presenta parzialmente recuperata. Il processo di rinaturalizzazione spontaneo è avviato, Solo a luoghi sono ancora presenti aree denudate. Sul piazzale ci sono massi di materiale residuo dalla attività estrattiva. L'area non è visibile dalle via di accesso principali. Non assume carattere prioritario, ma può essere oggetto di intervento futuro soprattutto per quanto riguarda un parziale rimodellamento della scarpata.



Scala 1:10000



PROVINCIA DI PESARO E URBINO - rilevamento 2007-cave dismesse CD3

DATI GENERALI

codice
 materiale
 Comune
 X coordinate
 Y coordinate
 PTC
 PRAE
 classificazione (PPAE 2003)

USO DEL SUOLO
NELL'AREA DI CAVA

agricolo
 industriale/comm
 sportivo/ricreat
 spontaneo/nat
 spontaneo/inf
 forestale
 urbano
 naturalistico

USO DEL SUOLO NELLE
AREE CIRCOSTANTI

seminativo
 seminativo/arboreo
 incolto/produttivo
 aree nude degradate
 aree edificate
 prato pascolo
 vegetazione rip
 arbusteto
 legnose agrarie
 acque superficiali

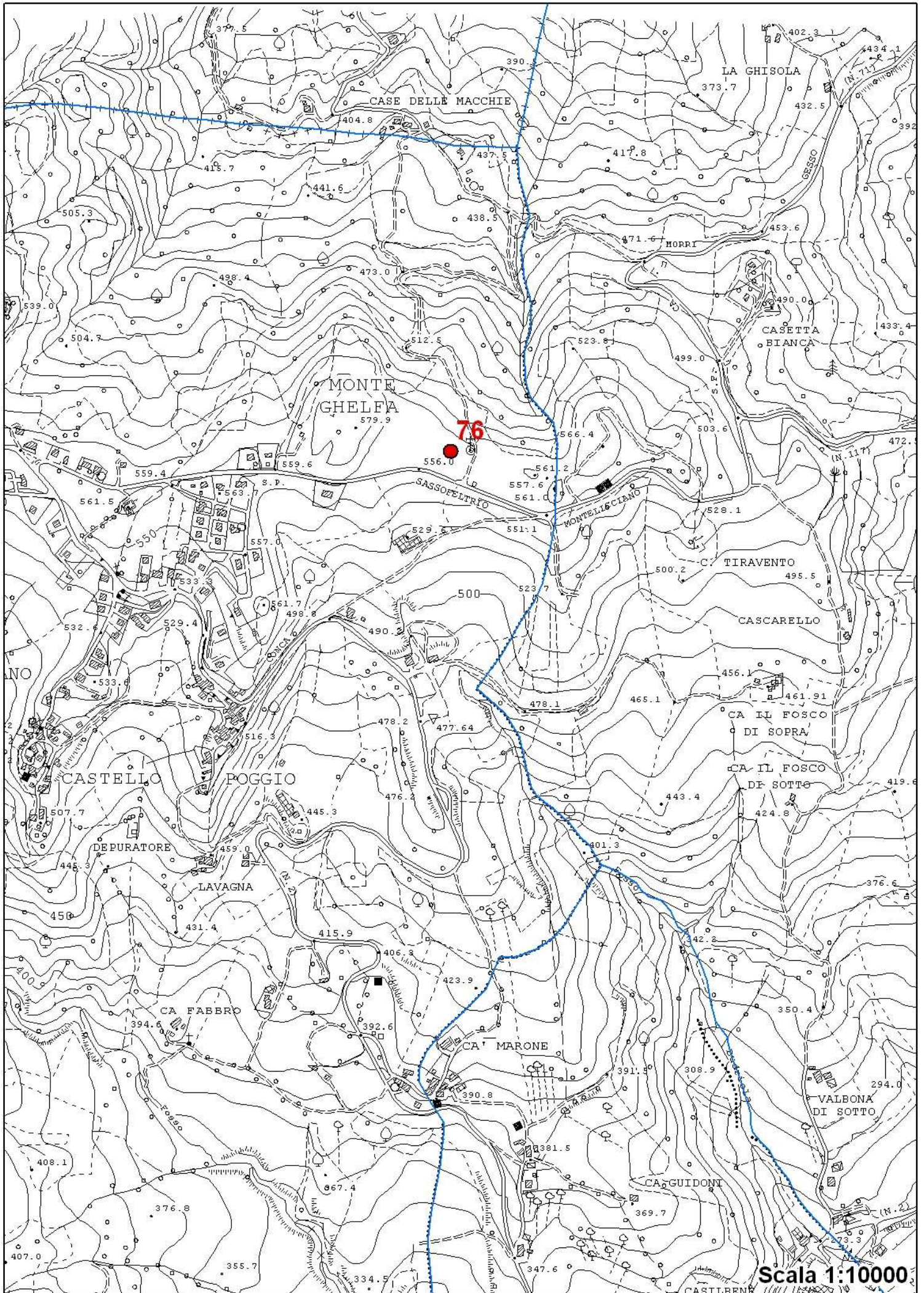
STATO ATTUALE E VALUTAZIONE DELL'IMPATTO


collocazione geografica
 metodo di coltivazione
 superficie ma
 larghezza m
 lunghezza m
 altezza fronte m
 pendenza del fronte
 stabilità del fronte
 grado di rinaturalizzazione
 impatto sul paesaggio
 visibilità
 necessità di intervento
 classificazione (PERCD 2010)

bosco

NOTE

Le condizioni di stabilità sembrano buone. Si potrà prevedere un intervento di rimboscimento nell'area del piazzale della ex cava.





PROVINCIA DI PESARO E URBINO - rilevamento 2007-cave dismesse CD3

DATI GENERALI

codice

materiale

Comune

X ordinate

Y coordinate

PTC

PRAE

classificazione (PPAE 2003)

USO DEL SUOLO
NELL'AREA DI CAVA

agricolo

industriale/comm

sportivo/ricreat

spontaneo/nat

spontaneo/inf

forestale

urbano

naturalistico

USO DEL SUOLO NELLE
AREE CIRCOSTANTI

seminativo

seminativo/arboreo

incolto/produttivo

aree nude degradate

aree edificate

prato pascolo

vegetazione rip

arbusteto

legnose agrarie

acque superficiali

STATO ATTUALE E VALUTAZIONE DELL'IMPATTO

collocazione geografica

metodo di coltivazione

superficie ma

larghezza m

lunghezza m

altezza fronte m

pendenza del fronte

stabilità del fronte

grado di rinaturalizzazione

impatto sul paesaggio

visibilità

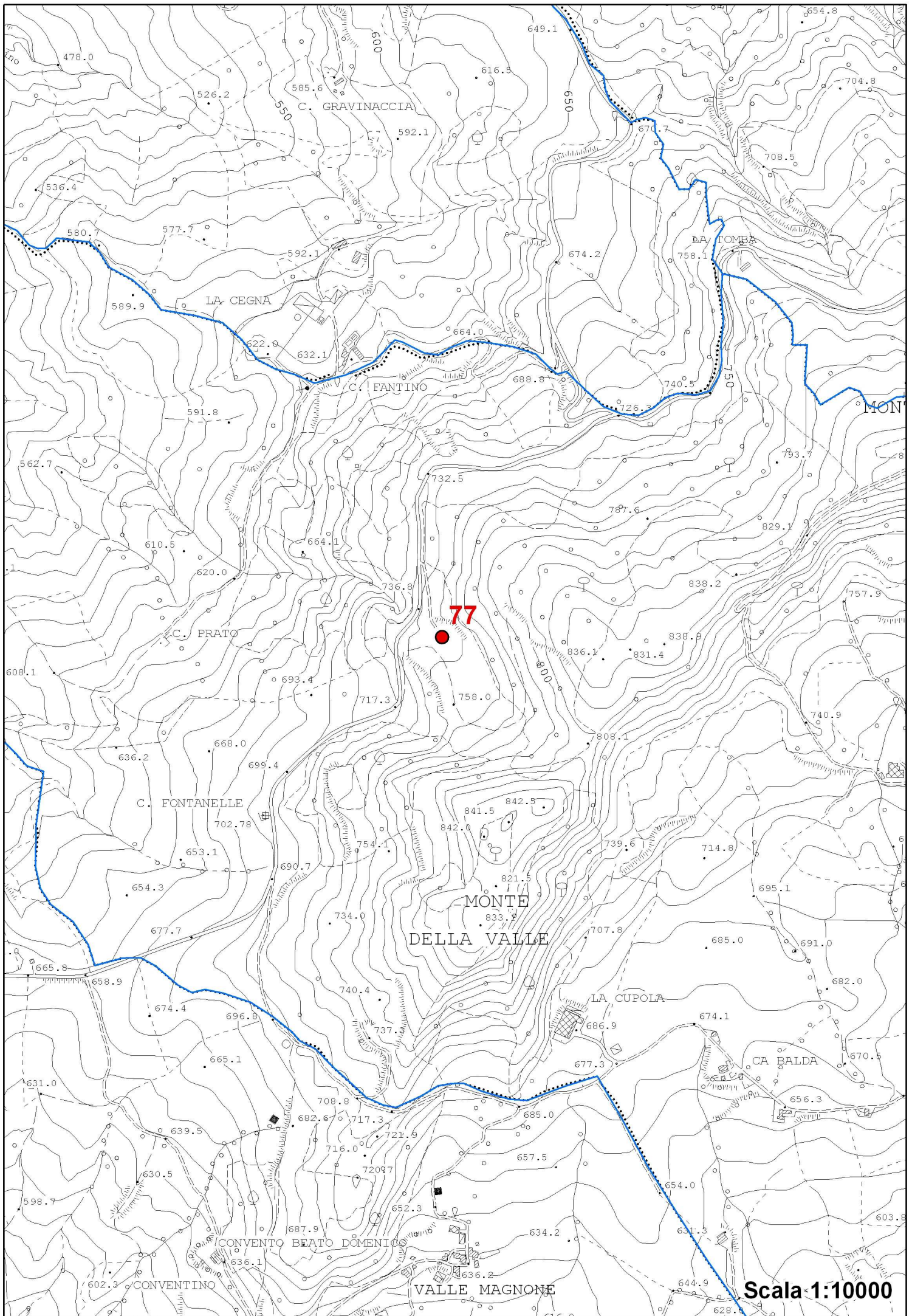
necessità di intervento

classificazione (PERCD 2010)

bosco

NOTE

Non più necessario alcun intervento in quanto il processo di rinaturalizzazione spontaneo è ormai quasi completato.



Scala 1:10000



PROVINCIA DI PESARO E URBINO - rilevamento 2007-cave dismesse CD3

DATI GENERALI

codice
 materiale
 Comune
 X coordinate
 Y coordinate
 PTC
 PRAE
 classificazione (PPAE 2003)

USO DEL SUOLO
NELL'AREA DI CAVA

agricolo
 industriale/comm
 sportivo/ricreat
 spontaneo/nat
 spontaneo/inf
 forestale
 urbano
 naturalistico

USO DEL SUOLO NELLE
AREE CIRCOSTANTI

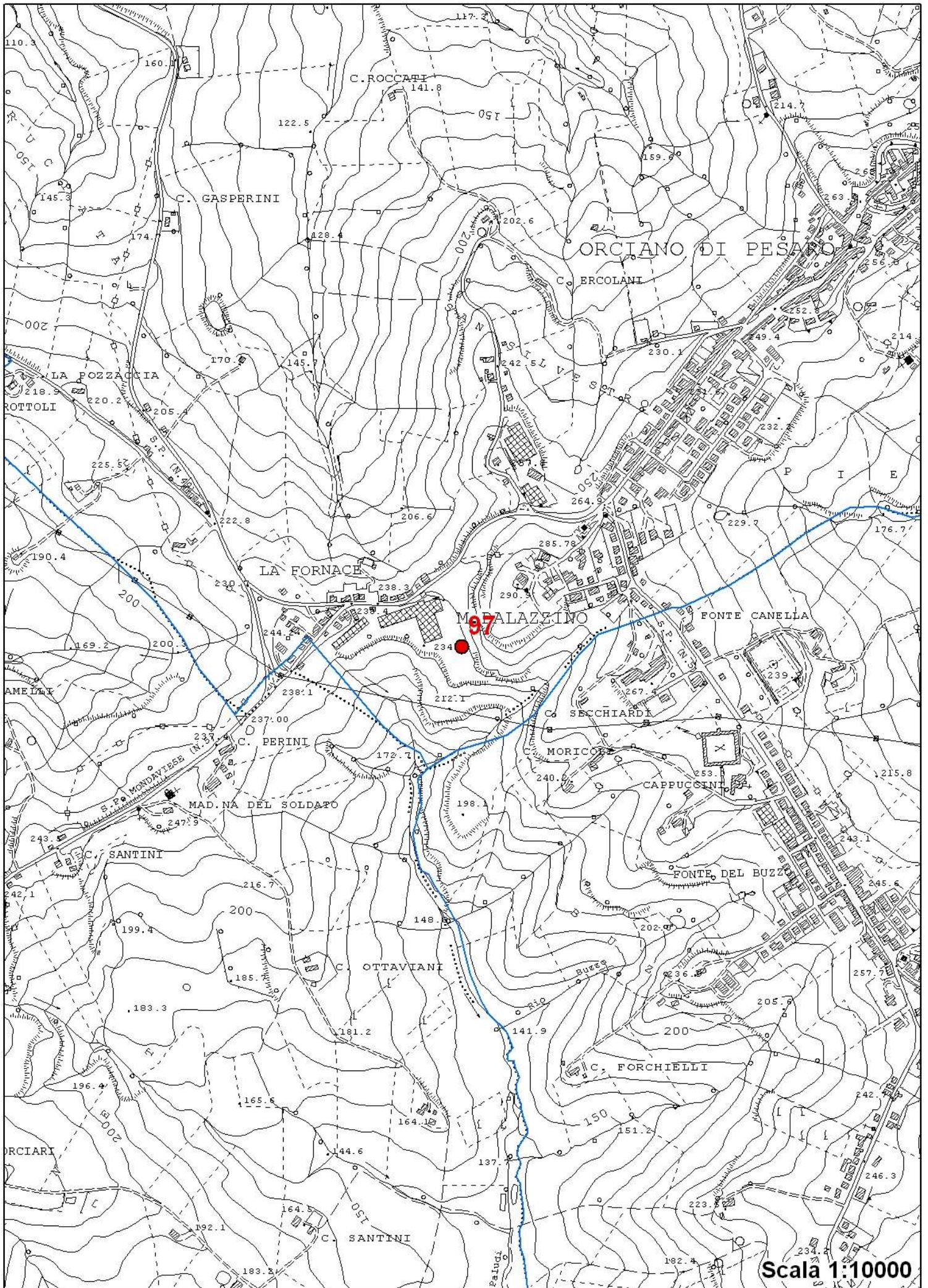
seminativo
 seminativo/arboreo
 incolto/produttivo
 aree nude degradate
 aree edificate
 prato pascolo
 vegetazione rip
 arbusteto
 legnose agrarie
 acque superficiali
 bosco

STATO ATTUALE E VALUTAZIONE DELL'IMPATTO


collocazione geografica
 metodo di coltivazione
 superficie mq
 larghezza m
 lunghezza m
 altezza fronte m
 pendenza del fronte
 stabilità del fronte
 grado di rinaturalizzazione
 impatto sul paesaggio
 visibilità
 necessità di intervento
 classificazione (PERCD 2010)

NOTE

Nell'area è previsto l'intervento del Comune per il recupero dell'area ai fini edificatori. Nel Piano regolatore comunale si è già prevista la destinazione futura dell'area.



Scala 1:10000



PROVINCIA DI PESARO E URBINO - rilevamento 2007-cave dismesse CD3

DATI GENERALI

codice
 materiale
 Comune
 X ordinate
 Y ordinate
 PTC
 PRAE
 classificazione (PPAE 2003)

USO DEL SUOLO
NELL'AREA DI CAVA

agricolo
 industriale/comm
 sportivo/ricreat
 spontaneo/nat
 spontaneo/inf
 forestale
 urbano
 naturalistico

USO DEL SUOLO NELLE
AREE CIRCOSTANTI

seminativo
 seminativo/arboreo
 incolto/produttivo
 aree nude degradate
 aree edificate
 prato pascolo
 vegetazione rip
 arbusteto
 legnose agrarie
 acque superficiali

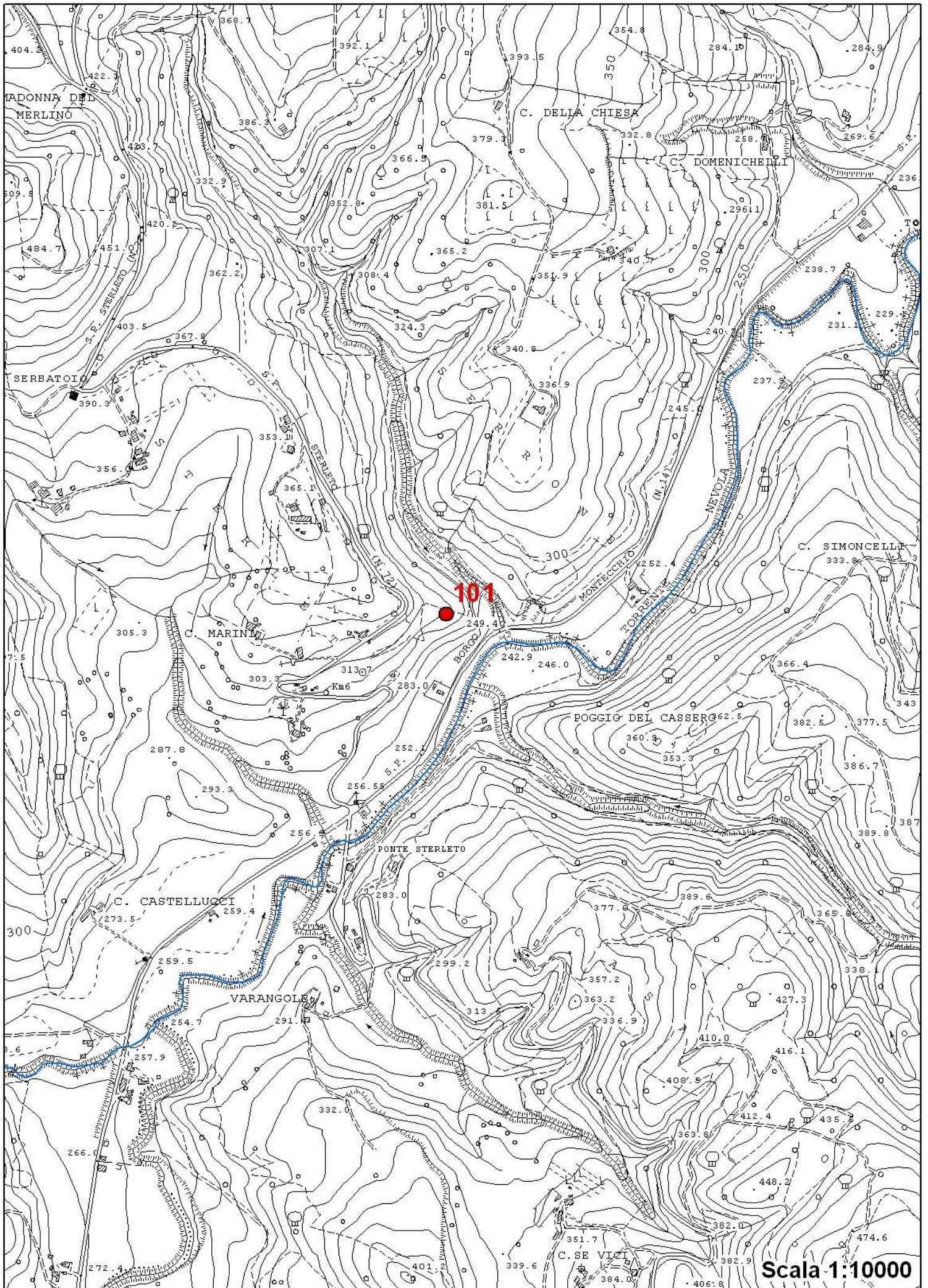
STATO ATTUALE E VALUTAZIONE DELL'IMPATTO

collocazione geografica
 metodo di coltivazione
 superficie ma
 larghezza m
 lunghezza m
 altezza fronte m
 pendenza del fronte
 stabilità del fronte
 grado di rinaturalizzazione
 impatto sul paesaggio
 visibilità
 necessità di intervento
 classificazione (PERCD 2010)

bosco

NOTE

L'accesso all'area è opportunamente sbarrato. Il sito necessiterebbe di un intervento di riprofilatura del fronte e della creazione di un piede alla base della scarpata principale. Per questo sito si ritiene opportuno verificare l'evoluzione del processo di rinaturalizzazione spontanea in atto, prima di optare per un intervento di sistemazione.



Scala 1:10000



PROVINCIA DI PESARO E URBINO - rilevamento 2007-cave dismesse CD3

DATI GENERALI

codice

materiale

Comune

X coordinate

Y coordinate

PTC

PRAE

classificazione (PPAE 2003)

USO DEL SUOLO
NELL'AREA DI CAVA

agricolo

industriale/comm

sportivo/ricreat

spontaneo/nat

spontaneo/inf

forestale

urbano

naturalistico

USO DEL SUOLO NELLE
AREE CIRCOSTANTI

seminativo

seminativo/arboreo

incolto/produttivo

aree nude degradate

aree edificate

prato pascolo

vegetazione rip

arbusteto

legnose agrarie

acque superficiali

bosco

STATO ATTUALE E VALUTAZIONE DELL'IMPATTO

collocazione geografica

metodo di coltivazione

superficie ma

larghezza m

lunghezza m

altezza fronte m

pendenza del fronte

stabilità del fronte

grado di rinaturalizzazione

impatto sul paesaggio

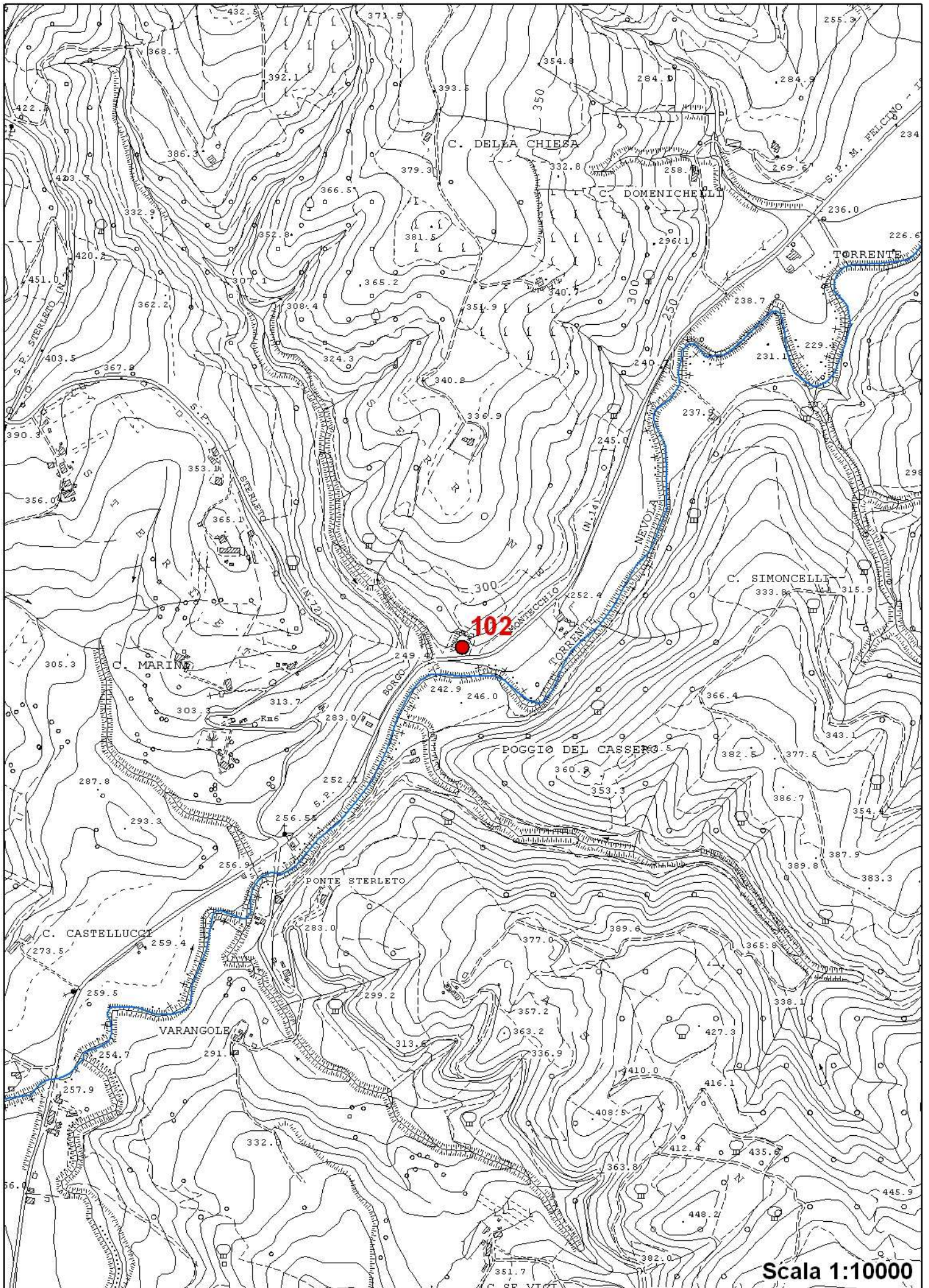
visibilità

necessità di intervento

classificazione (PERCD 2010)

NOTE

Non esiste alcuna schermatura ad ostacolare l'accesso all'area. Il sito necessiterebbe di un intervento di riprofilatura del fronte e della creazione di un piede alla base della scarpata principale. Per questo sito si ritiene opportuno verificare l'evoluzione del processo di rinaturalizzazione spontanea in atto, prima di optare per un intervento di sistemazione.



Scala 1:10000



PROVINCIA DI PESARO E URBINO - rilevamento 2007-cave dismesse CD3

DATI GENERALI

codice

materiale

Comune

X ordinate

Y ordinate

PTC

PRAE

classificazione (PPAE 2003)

USO DEL SUOLO
NELL'AREA DI CAVA

agricolo

industriale/comm

sportivo/ricreat

spontaneo/nat

spontaneo/inf

forestale

urbano

naturalistico

USO DEL SUOLO NELLE
AREE CIRCOSTANTI

seminativo

seminativo/arboreo

inculto/produttivo

aree nude degradate

aree edificate

prato pascolo

vegetazione rip

arbusteto

legnose agrarie

acque superficiali

STATO ATTUALE E VALUTAZIONE DELL'IMPATTO

collocazione geografica

metodo di coltivazione

superficie mq

larghezza m

lunghezza m

altezza fronte m

pendenza del fronte

stabilità del fronte

grado di rinaturalizzazione

impatto sul paesaggio

visibilità

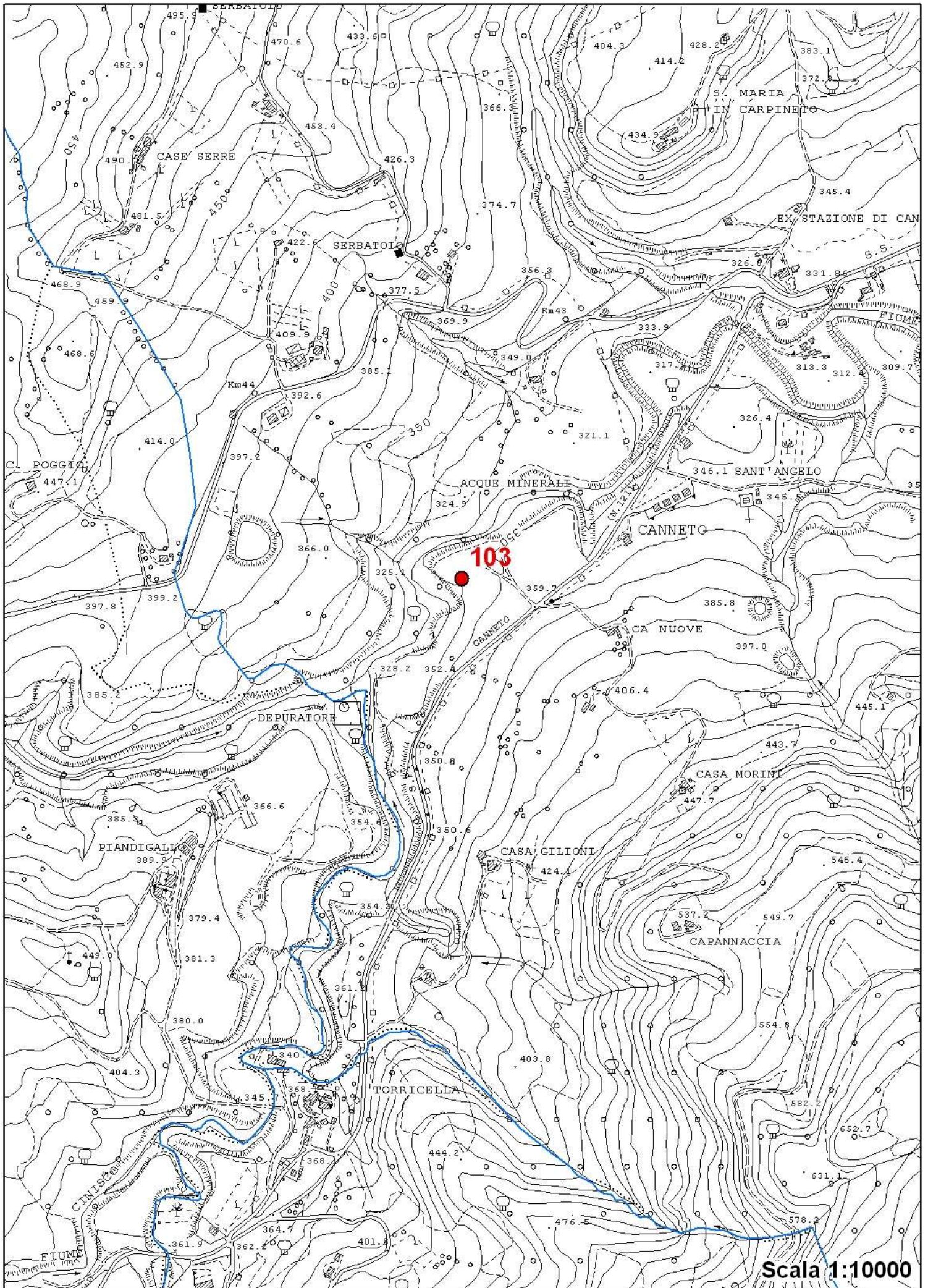
necessità di intervento


classificazione (PERCD 2010)

bosco

NOTE

L'area è adibita ad uso agricolo. Solo una porzione limitata dell'area è invece caratterizzata da scarpate abbandonate senza un corretto raccordo del profilo. L'utilizzo di tale porzione è come deposito di materiali edili. Per tale area si ritengono necessari interventi di riprofilatura e riporto al piede, oltre alla regimazione delle acque superficiali.





PROVINCIA DI PESARO E URBINO - rilevamento 2007-cave dismesse CD3

DATI GENERALI

codice
 materiale
 Comune
 X ordinate
 Y ordinate
 PTC
 PRAE
 classificazione (PPAE 2003)

USO DEL SUOLO
NELL'AREA DI CAVA

agricolo
 industriale/comm
 sportivo/ricreat
 spontaneo/nat
 spontaneo/inf
 forestale
 urbano
 naturalistico

USO DEL SUOLO NELLE
AREE CIRCOSTANTI

seminativo
 seminativo/arboreo
 incolto/produttivo
 aree nude degradate
 aree edificate
 prato pascolo
 vegetazione rip
 arbusteto
 legnose agrarie
 acque superficiali

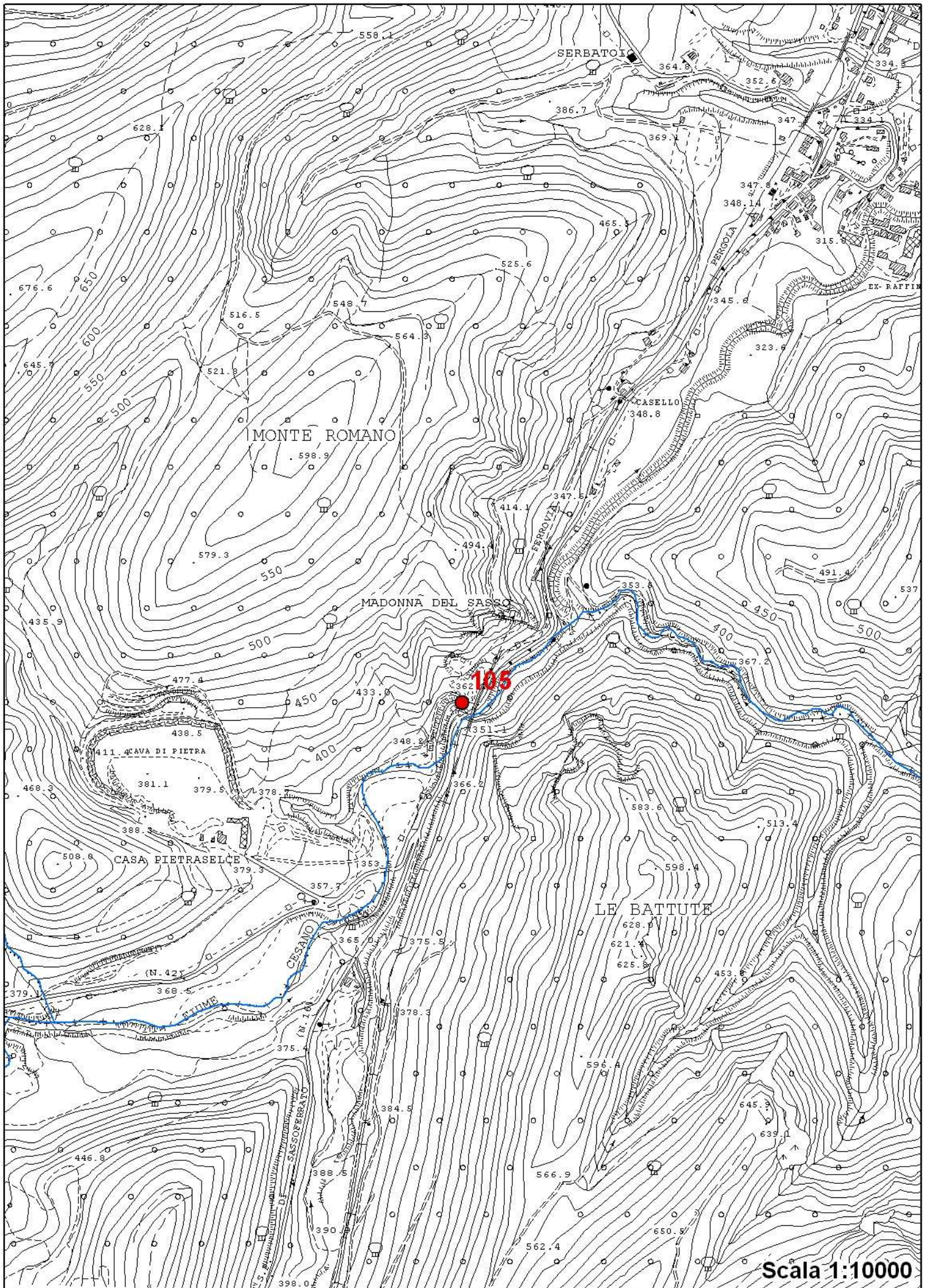
bosco

STATO ATTUALE E VALUTAZIONE DELL'IMPATTO


collocazione geografica
 metodo di coltivazione
 superficie ma
 larghezza m
 lunghezza m
 altezza fronte m
 pendenza del fronte
 stabilità del fronte
 grado di rinaturalizzazione
 impatto sul paesaggio
 visibilità
 necessità di intervento
 classificazione (PERCD 2010)

NOTE

Si ritiene opportuno un intervento di recupero che preveda la demolizione dei basamenti e dei manufatti in cemento ed il parziale rimodellamento del fronte e del piazzale di cava.



Scala 1:10000



PROVINCIA DI PESARO E URBINO - rilevamento 2007-cave dismesse CD3

DATI GENERALI

codice
 materiale
 Comune
 X ordinate
 Y ordinate
 PTC
 PRAE
 classificazione (PPAE 2003)

USO DEL SUOLO
NELL'AREA DI CAVA

agricolo
 industriale/comm
 sportivo/ricreat
 spontaneo/nat
 spontaneo/inf
 forestale
 urbano
 naturalistico

USO DEL SUOLO NELLE
AREE CIRCOSTANTI

seminativo
 seminativo/arboreo
 incolto/produttivo
 aree nude degradate
 aree edificate
 prato pascolo
 vegetazione rip
 arbusteto
 legnose agrarie
 acque superficiali

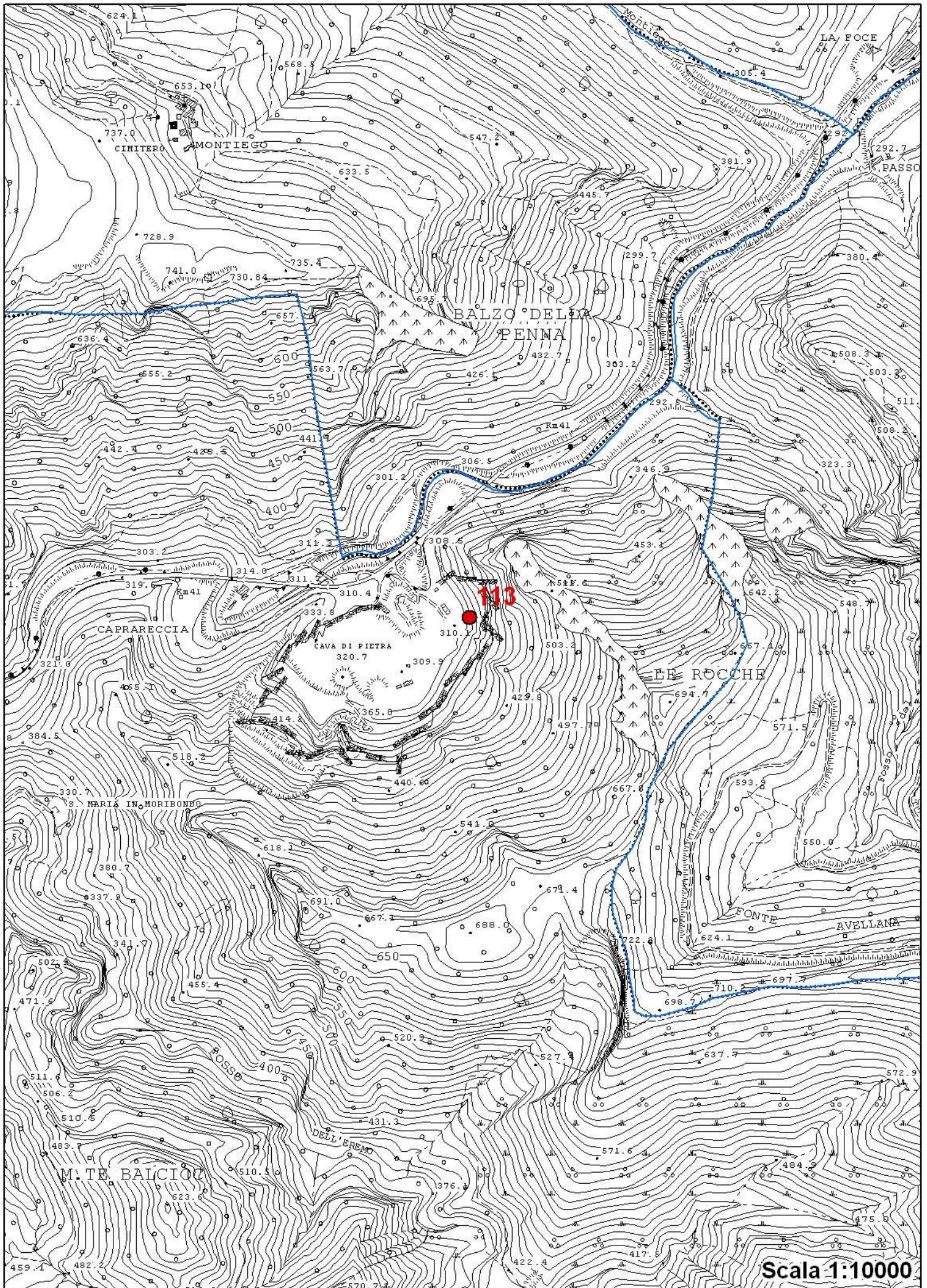
bosco

STATO ATTUALE E VALUTAZIONE DELL'IMPATTO


collocazione geografica
 metodo di coltivazione
 superficie mq
 larghezza m
 lunghezza m
 altezza fronte m
 pendenza del fronte
 stabilità del fronte
 grado di rinaturalizzazione
 impatto sul paesaggio
 visibilità
 necessità di intervento
 classificazione (PERCD 2010)

NOTE

Si tratta della fianco nordorientale della nota cava di Gorgo a Cerbara. E' impostata sui detriti di falda. Il grado di attecchimento della vegetazione spontanea è ancora scarso. Il fronte assume altezze e pendenze molto rilevanti.



Scala 1:10000



PROVINCIA DI PESARO E URBINO - rilevamento 2007-cave dismesse CD3

DATI GENERALI

codice
 materiale
 Comune
 X ordinate
 Y ordinate
 PTC
 PRAE
 classificazione (PPAE 2003)

USO DEL SUOLO
NELL'AREA DI CAVA

agricolo
 industriale/comm
 sportivo/ricreat
 spontaneo/nat
 spontaneo/inf
 forestale
 urbano
 naturalistico

USO DEL SUOLO NELLE
AREE CIRCOSTANTI

seminativo
 seminativo/arboreo
 incolto/produttivo
 aree nude degradate
 aree edificate
 prato pascolo
 vegetazione rip
 arbusteto
 legnose agrarie
 acque superficiali

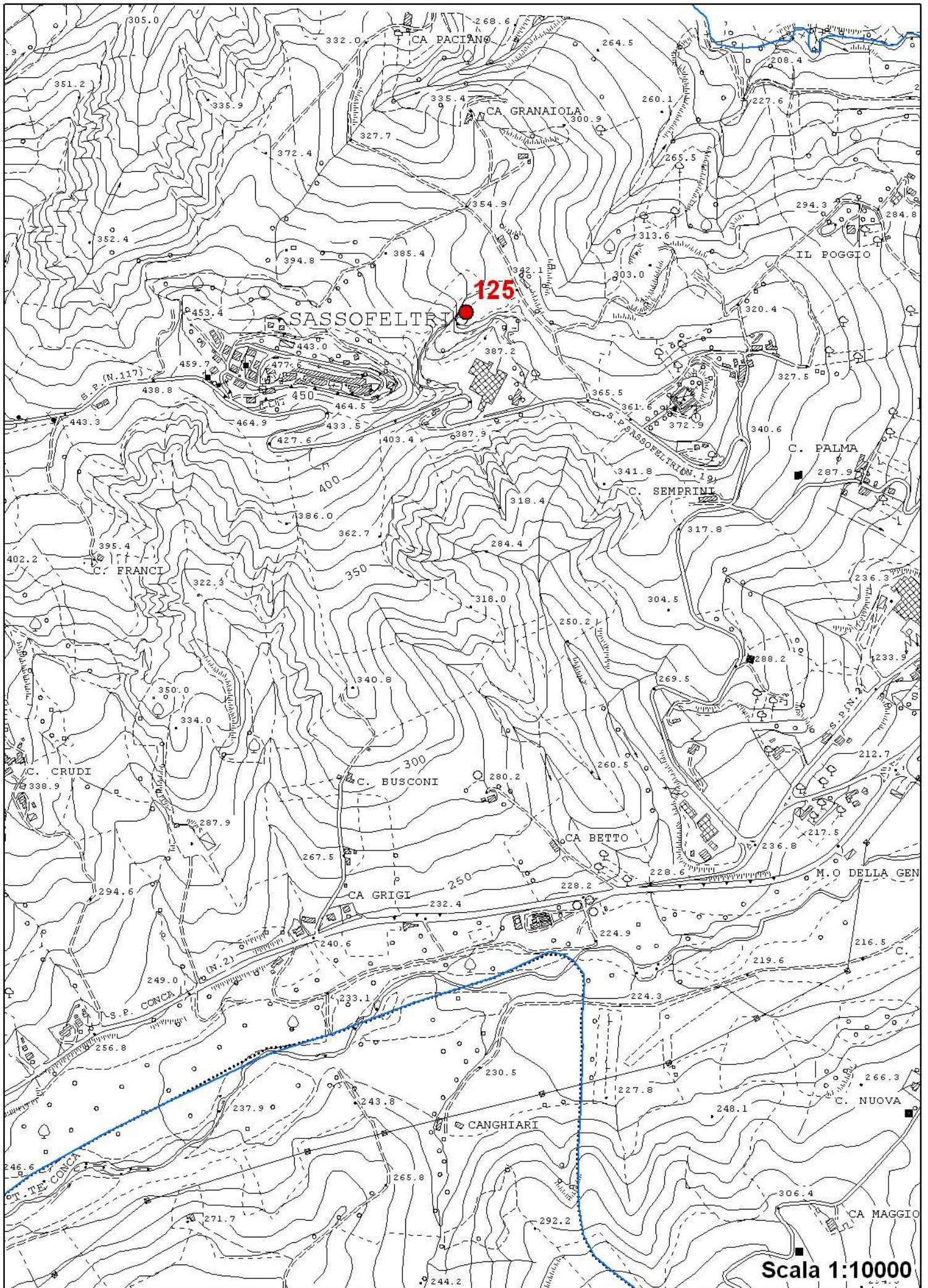
STATO ATTUALE E VALUTAZIONE DELL'IMPATTO

collocazione geografica
 metodo di coltivazione
 superficie ma
 larghezza m
 lunghezza m
 altezza fronte m
 pendenza del fronte
 stabilità del fronte
 grado di rinaturalizzazione
 impatto sul paesaggio
 visibilità
 necessità di intervento
 classificazione (PERCD 2010)


bosco

NOTE

Nel fondo cava è affiorante la Formazione Gessoso Solifera. Lo strato pedogenizzato è scarso se non inesistente. Pertanto non è facile che la vegetazione attecchisca spontaneamente. Analogamente il fronte si presenta brullo e scarsamente vegetato. Inoltre si riscontra la presenza di blocchi instabili diffusi di dimensioni notevoli dovuti alla potenza degli strati e alla loro alterazione.



Scala 1:10000



PROVINCIA DI PESARO E URBINO - rilevamento 2007-cave dismesse CD3

DATI GENERALI

codice
 materiale
 Comune
 X ordinate
 Y ordinate
 PTC
 PRAE
 classificazione (PPAE 2003)

USO DEL SUOLO
NELL'AREA DI CAVA

agricolo
 industriale/comm
 sportivo/ricreat
 spontaneo/nat
 spontaneo/inf
 forestale
 urbano
 naturalistico

USO DEL SUOLO NELLE
AREE CIRCOSTANTI

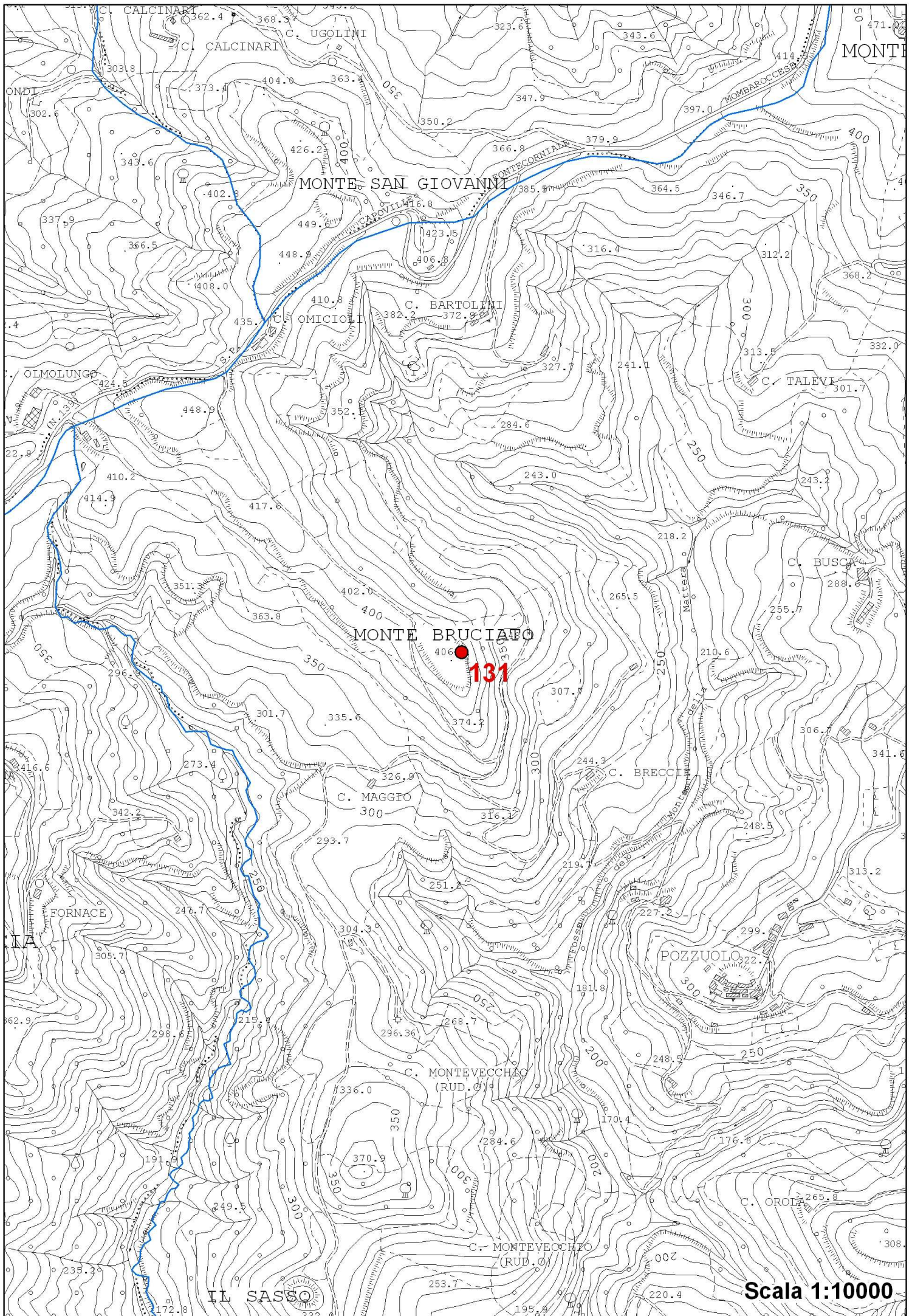
seminativo
 seminativo/arboreo
 incolto/produttivo
 aree nude degradate
 aree edificate
 prato pascolo
 vegetazione rip
 arbusteto
 legnose agrarie
 acque superficiali
 bosco

STATO ATTUALE E VALUTAZIONE DELL'IMPATTO

collocazione geografica
 metodo di coltivazione
 superficie ma
 larghezza m
 lunghezza m
 altezza fronte m
 pendenza del fronte
 stabilità del fronte
 grado di rinaturalizzazione
 impatto sul paesaggio
 visibilità
 necessità di intervento
 classificazione (PERCD 2010)

NOTE

L'area è costituita da una porzione sommitale in cui è avvenuta una escavazione a fossa, della quale è rimasto un fondo cava sconnesso, rivegetato con vegetazione spontanea e utilizzato a pascolo. Nel versante una piccola porzione è stata interessata dalla estrazione di materiale calcareo. Di questo fronte rimane la scarpata ormai quasi completamente rinaturalizzata. Il piazzale prospiciente il fronte è utilizzato a stoccaggio di materiali. Per la posizione sommitale panoramica di cui gode, il sito potrebbe essere valorizzato come piazzola ad uso ricreativo.




MONTE SAN GIOVANNI

MONTE BRUCIATO

131

Scala 1:10000



PROVINCIA DI PESARO E URBINO - rilevamento 2007-cave dismesse CD3

DATI GENERALI

codice
 materiale
 Comune
 X ordinate
 Y ordinate
 PTC
 PRAE
 classificazione (PPAE 2003)

USO DEL SUOLO
NELL'AREA DI CAVA

agricolo
 industriale/comm
 sportivo/ricreat
 spontaneo/nat
 spontaneo/inf
 forestale
 urbano
 naturalistico

USO DEL SUOLO NELLE
AREE CIRCOSTANTI

seminativo
 seminativo/arboreo
 incolto/produttivo
 aree nude degradate
 aree edificate
 prato pascolo
 vegetazione rip
 arbusteto
 legnose agrarie
 acque superficiali

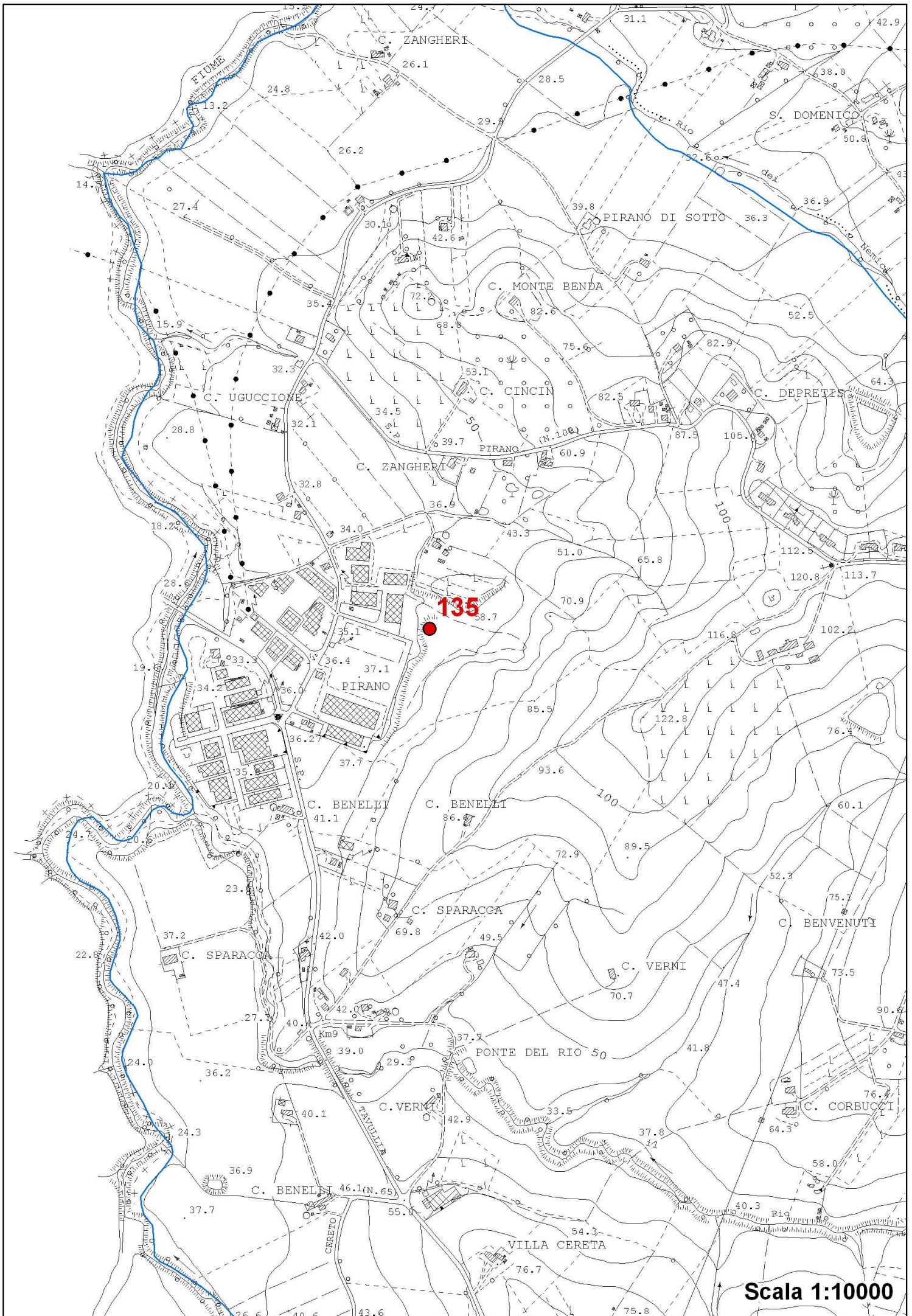
STATO ATTUALE E VALUTAZIONE DELL'IMPATTO

collocazione geografica
 metodo di coltivazione
 superficie mq
 larghezza m
 lunghezza m
 altezza fronte m
 pendenza del fronte
 stabilità del fronte
 grado di rinaturalizzazione
 impatto sul paesaggio
 visibilità
 necessità di intervento
 classificazione (PERCD 2010)

bosco

NOTE

L'area è stata completamente inserita in un contesto urbanizzato e attualmente sulla collina su cui insisteva il fronte di cava è in atto un intervento di profilatura del versante, che comporterà l'annullamento di ogni traccia della precedente attività estrattiva. E' in corso una variazione di destinazione urbanistica.



Scala 1:10000



PROVINCIA DI PESARO E URBINO - rilevamento 2007-cave dismesse CD3

DATI GENERALI

codice
 materiale
 Comune
 X ordinate
 Y ordinate
 PTC
 PRAE
 classificazione (PPAE 2003)

USO DEL SUOLO
NELL'AREA DI CAVA

agricolo
 industriale/comm
 sportivo/ricreat
 spontaneo/nat
 spontaneo/inf
 forestale
 urbano
 naturalistico

USO DEL SUOLO NELLE
AREE CIRCOSTANTI

seminativo
 seminativo/arboreo
 incolto/produttivo
 aree nude degradate
 aree edificate
 prato pascolo
 vegetazione rip
 arbusteto
 legnose agrarie
 acque superficiali

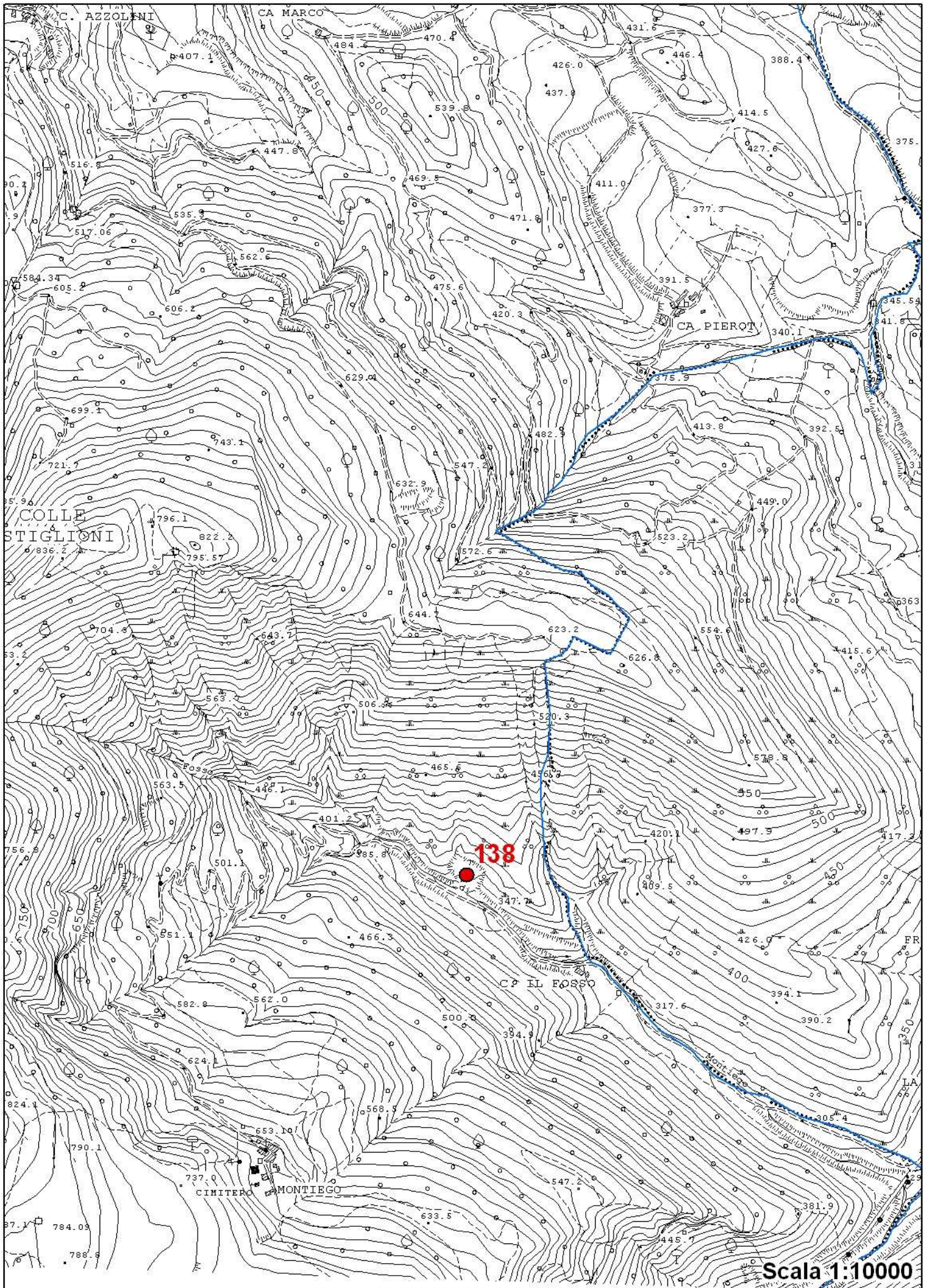
STATO ATTUALE E VALUTAZIONE DELL'IMPATTO

collocazione geografica
 metodo di coltivazione
 superficie m²
 larghezza m
 lunghezza m
 altezza fronte m
 pendenza del fronte
 stabilità del fronte
 grado di rinaturalizzazione
 impatto sul paesaggio
 visibilità
 necessità di intervento
 classificazione (PERCD 2010)


bosco

NOTE

Sul fronte di cava è ben visibile l'assetto incurvato delle superfici di strato, a causa della presenza di una struttura plicativa della quale risulta in evidenza il nucleo della piega. Sul fianco orientale della cava il fronte intercetta una piccola vena d'acqua che dovrà essere veicolata nel reticolato di raccolta e smaltimento delle acque superficiali. Si ritiene opportuno un intervento di recupero che preveda la demolizione dei basamenti e manufatti in cemento ed il parziale rimodellamento del fronte e del fondo, anche mediante interventi di tipo agroforestale.



Scala 1:10000



PROVINCIA DI PESARO E URBINO - rilevamento 2007-cave dismesse CD3

DATI GENERALI

codice
 materiale
 Comune
 X oordinate
 Y oordinate
 PTC
 PRAE
 classificazione (PPAE 2003)

USO DEL SUOLO
NELL'AREA DI CAVA

agricolo
 industriale/comm
 sportivo/ricreat
 spontaneo/nat
 spontaneo/inf
 forestale
 urbano
 naturalistico

USO DEL SUOLO NELLE
AREE CIRCOSTANTI

seminativo
 seminativo/arboreo
 incolto/produttivo
 aree nude degradate
 aree edificate
 prato pascolo
 vegetazione rip
 arbusteto
 legnose agrarie
 acque superficiali

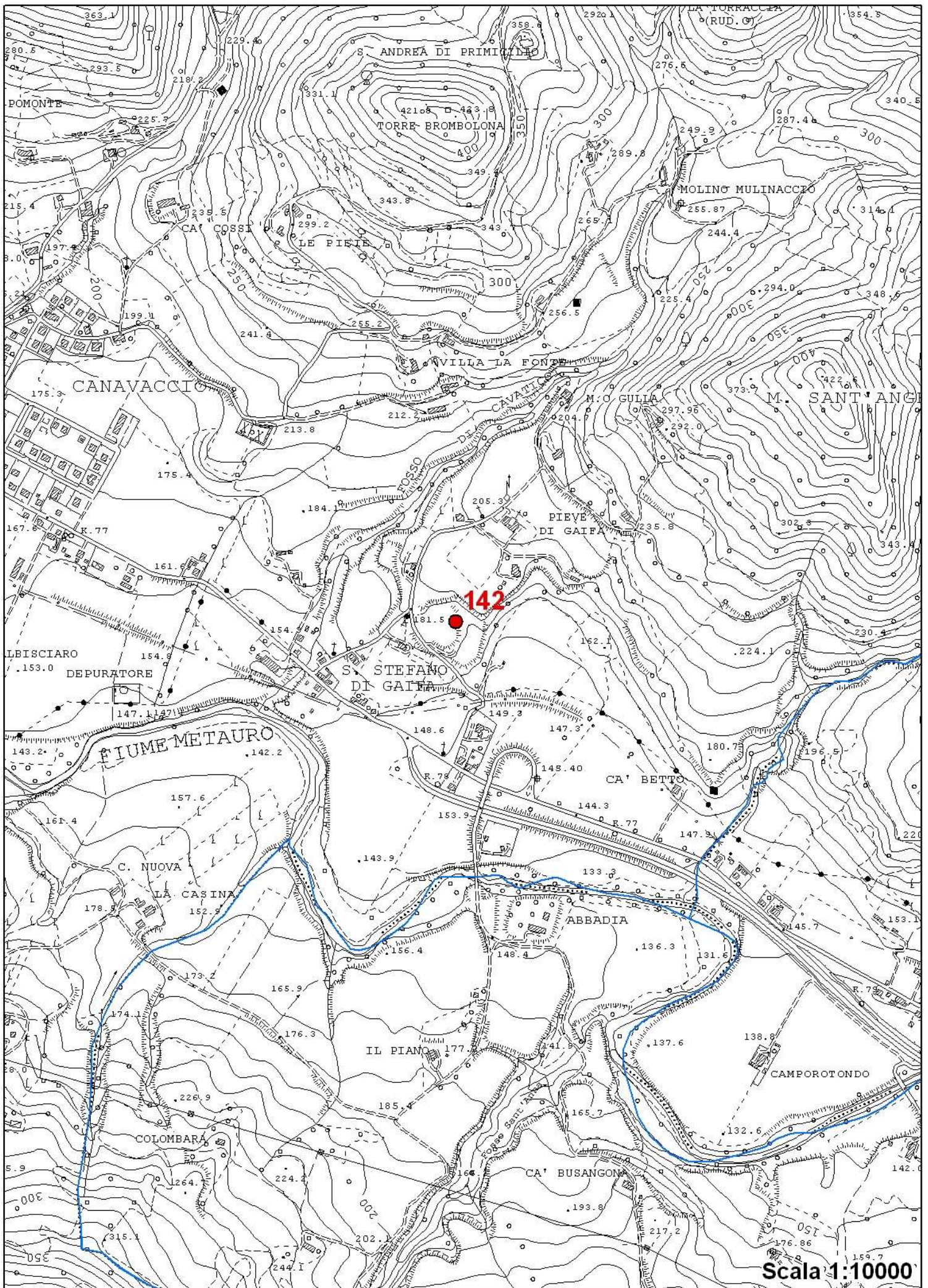
bosco

STATO ATTUALE E VALUTAZIONE DELL'IMPATTO

collocazione geografica
 metodo di coltivazione
 superficie ma
 larghezza m
 lunghezza m
 altezza fronte m
 pendenza del fronte
 stabilità del fronte
 grado di rinaturalizzazione
 impatto sul paesaggio
 visibilità
 necessità di intervento
 classificazione (PERCD 2010)

NOTE

Il sito coinvolge una superficie abbastanza consistente. Si trova su due livelli. Il fronte del livello superiore, che risulta con una pendenza abbastanza uniforme e sufficientemente rinaturalizzato, potrebbe essere migliorato attraverso una riprofilatura della scarpata solo limitatamente alla porzione terminale del fronte, nel quale l'elevata acclività rende difficoltoso l'attecchimento della vegetazione. Il livello inferiore è stato interessato dall'accumulo del materiale dell'attività. Questa parte necessiterebbe di un intervento di rimodellamento soprattutto dei cumuli che hanno pendenze eccessive. In questa fase si prevede il monitoraggio della evoluzione del processo spontaneo.



Scala 1:10000



PROVINCIA DI PESARO E URBINO - rilevamento 2007-cave dismesse CD3

DATI GENERALI

codice
 materiale
 Comune
 X ordinate
 Y ordinate
 PTC
 PRAE
 classificazione (PPAE 2003)

USO DEL SUOLO
NELL'AREA DI CAVA

agricolo
 industriale/comm
 sportivo/ricreat
 spontaneo/nat
 spontaneo/inf
 forestale
 urbano
 naturalistico

USO DEL SUOLO NELLE
AREE CIRCOSTANTI

seminativo
 seminativo/arboreo
 incolto/produttivo
 aree nude degradate
 aree edificate
 prato pascolo
 vegetazione rip
 arbusteto
 legnose agrarie
 acque superficiali

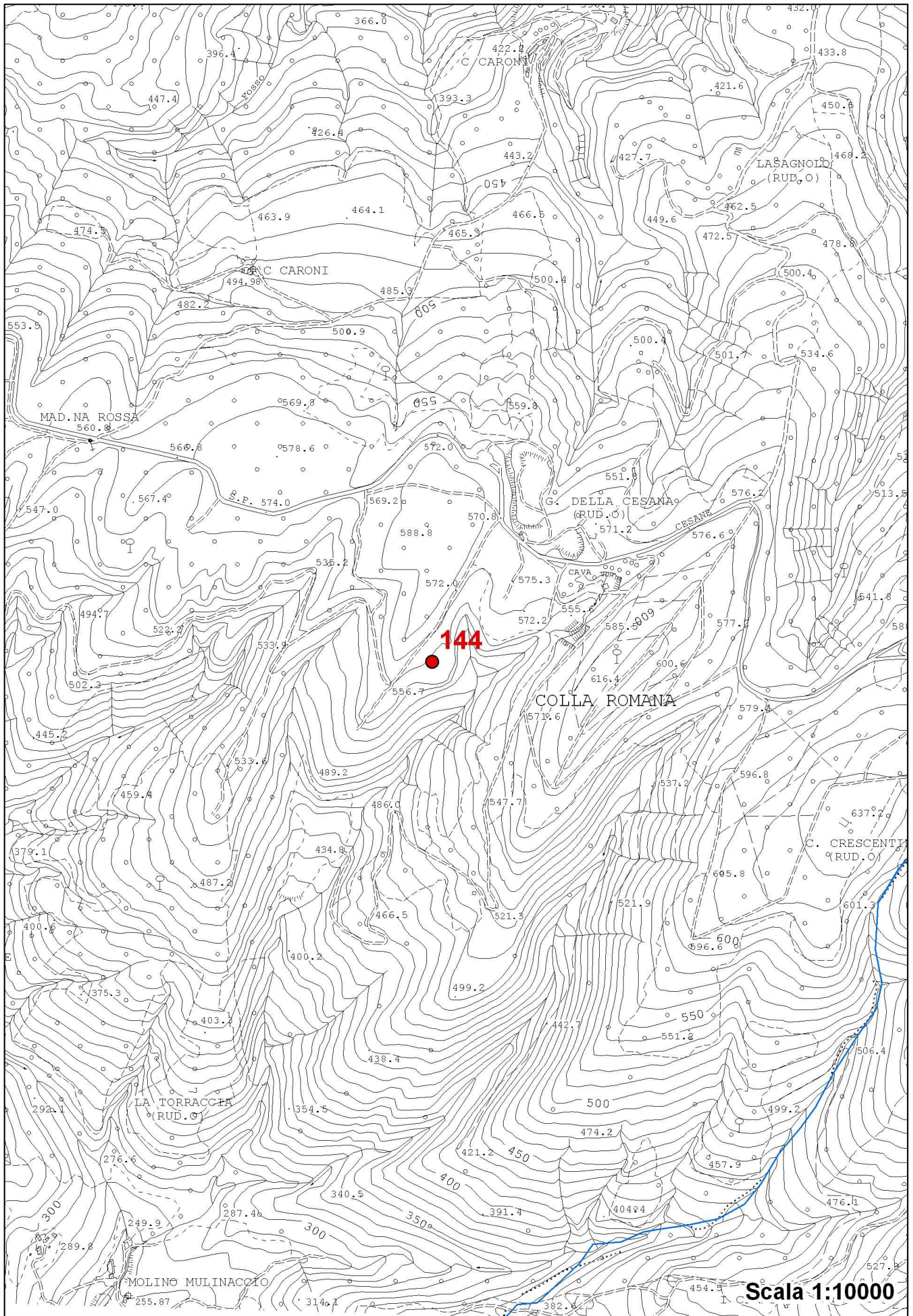
STATO ATTUALE E VALUTAZIONE DELL'IMPATTO

collocazione geografica
 metodo di coltivazione
 superficie mq
 larghezza m
 lunghezza m
 altezza fronte m
 pendenza del fronte
 stabilità del fronte
 grado di rinaturalizzazione
 impatto sul paesaggio
 visibilità
 necessità di intervento
 classificazione (PERCD 2010)

bosco

NOTE

Il sito è oggetto di un progetto di ripresa della attività estrattiva per la coltivazione della pietra da taglio per uso ornamentale, con ampliamento e contestuale recupero ambientale, progetto che attualmente è in fase di autorizzazione da parte del comune di Urbino.



Scala 1:10000

