

Provincia di Pesaro e Urbino



Allegato n.4

“Analisi statistica del contesto provinciale”

Piano provinciale di
programmazione della rete
scolastica a.s. 2026/2027

INDICE

INTRODUZIONE AI DATI

Sezione 1: INQUADRAMENTO DEMOGRAFICO E TERRITORIALE

Carta tematica 1.1	Confini amministrativi della provincia di Pesaro e Urbino
Tavola 1.1	Indicatori demografici al 1° gennaio 2025
Grafico 1.1	Andamento popolazione in età scolastica 14-18 anni al 1° gennaio Serie storica dal 2021 al 2025
Tavola 1.2	Analisi demografica territoriale per ampiezza demografica e zona altimetrica
Tavola 1.3	Popolazione residente per zona altimetrica
Grafico 1.2	Previsioni della popolazione residente per fascia d'età (base 2024)
Grafico 1.3	Previsioni della popolazione residente - Focus fascia d'età 13-17 anni (base 2024)
Tavola 1.4	Popolazione residente per fascia d'età ed età media al 1° gennaio 2025 Dettaglio comunale
Tavola 1.5	Popolazione residente, superficie e densità abitativa al 1° gennaio 2025 Dettaglio comunale
Tavola 1.6	Popolazione straniera residente al 1° gennaio 2025 Dettaglio comunale

Sezione 2: INQUADRAMENTO ECONOMICO PROVINCIALE

Tavola 2.1	Imprese attive, imprese artigiane attive e imprese femminili attive per macro settore di attività economica
Grafico 2.1	Imprese attive - Serie storica 2020 - 2024
Grafico 2.2	Distribuzione percentuale delle imprese attive per macro settore di attività
Grafico 2.3	Imprese attive per macro settore di attività – Serie storica 2020 - 2024
Tavola 2.2	Imprese attive e imprese artigiane attive per sezione di attività economica

Sezione 3: LE SCUOLE SUPERIORI E IL TERRITORIO A.S. 2025-2026

Tavola 3.1	Studenti iscritti alle scuole secondarie superiori di secondo grado per tipo istruzione
Tavola 3.2	Studenti iscritti agli Istituti Tecnici per settore
Tavola 3.3	Studenti iscritti ai Licei per tipo percorso
Tavola 3.4	Studenti iscritti alle scuole secondarie superiori di secondo grado - Riepilogo

INTRODUZIONE AI DATI

Sono attribuiti alla Provincia in relazione all'Istruzione Secondaria di secondo grado e nel rispetto della programmazione regionale, la redazione dei piani di programmazione territoriale dell'offerta formativa e di organizzazione della rete scolastica.

La presente edizione di "analisi statistica del contesto provinciale" è finalizzata alla redazione di tale piano.

Le analisi territoriali favoriscono azioni politiche informate e svolgono un ruolo importante nei processi di programmazione degli enti locali.

I dati presenti all'interno dell'analisi statistica del contesto provinciale riguardano tutti gli Istituti di istruzione secondaria superiore statali.

Nell'elaborazione non sono inclusi i dati relativi ai corsi serali, agli Istituti di prevenzione e pena ed agli Istituti di alta formazione artistica e musicale.

I dati relativi alla popolazione al 1° gennaio 2025 sono dati provvisori. I dati definitivi saranno diffusi a dicembre con l'allineamento della popolazione al 31 dicembre con i risultati del Censimento permanente della popolazione.

SEZIONE 1: INQUADRAMENTO DEMOGRAFICO E TERRITORIALE

Questa sezione include un'analisi del territorio riguardante le caratteristiche demografiche, territoriali e orografiche.

SEZIONE 2: INQUADRAMENTO ECONOMICO PROVINCIALE

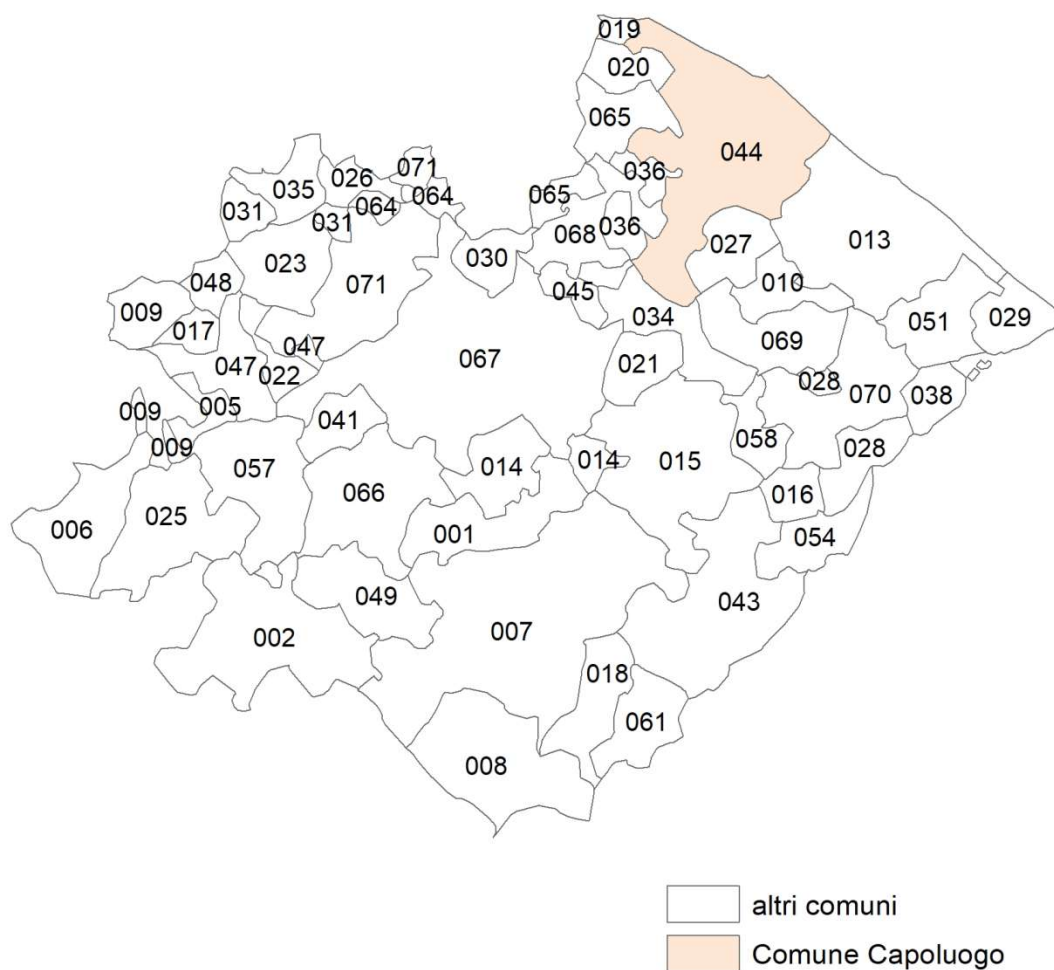
In questa sezione viene analizzato il tessuto economico produttivo provinciale, al fine di individuare i settori che più esprimono la vocazione economica del territorio di riferimento e che sono in grado di assorbire occupazione. Non manca una lettura storica che analizza la consistenza delle imprese attive nell'ultimo quinquennio.

SEZIONE 3: LE SCUOLE SUPERIORI E IL TERRITORIO A.S. 2025-2026

Il report è completato con alcune tavole di riepilogo contenenti dati aggregati e di dettaglio degli studenti iscritti.

Sezione 1
INQUADRAMENTO DEMOGRAFICO
E TERRITORIALE

Carta tematica 1.1 Confini amministrativi della provincia di Pesaro e Urbino



Legenda della carta tematica 1.1 Comuni, codici ISTAT dei comuni

Codici ISTAT dei comuni del territorio della provincia di Pesaro e Urbino e nome del Comune

001 Acqualagna	022 Lunano	047 Piandimeleto
002 Apecchio	023 Macerata Feltria	048 Pietrarubbia
005 Belforte All'isauro	025 Mercatello Sul Metauro	049 Piobbico
006 Borgo Pace	026 Mercatino Conca	051 San Costanzo
007 Cagli	027 Mombaroccio	054 San Lorenzo in Campo
008 Cantiano	028 Mondavio	057 Sant'angelo In Vado
009 Carpegna	029 Mondolfo	058 Sant'Ippolito
010 Cartoceto	030 Montecalvo In Foglia	061 Serra Sant'abbondio
013 Fano	031 Monte Cerignone	064 Tavoleto
014 Fermignano	034 Montefelcino	065 Tavullia
015 Fossombrone	035 Montegrimano	066 Urbania
016 Fratte Rosa	036 Montelabbate	067 Urbino
017 Frontino	038 Monte Porzio	068 Vallefoglia
018 Frontone	041 Peglio	069 Colli al Metauro
019 Gabicce Mare	043 Pergola	070 Terre Roveresche
020 Gradara	044 Pesaro	071 Sassocorvaro Auditore
021 Isola del Piano	045 Petriano	

Fonte: Istat

Elaborazione a cura dell'Ufficio Statistica della Provincia di Pesaro e Urbino

Tavola 1.1 - Indicatori demografici al 1° gennaio 2025*

	Totale	
	num.	
Numero comuni	50	
Popolazione	349.798	
Popolazione 14-18 anni	17.072	
Superficie	2.509,9	
Densità abitativa (Ab/kmq)	139,4	
Età media	47,6	
Numero medio di componenti per famiglia *	2,3	
% Popolazione straniera	8,5%	
% Popolazione straniera 14-18 anni	8,1%	

Il dato numero medio di componenti per famiglia è al 31 dicembre 2023

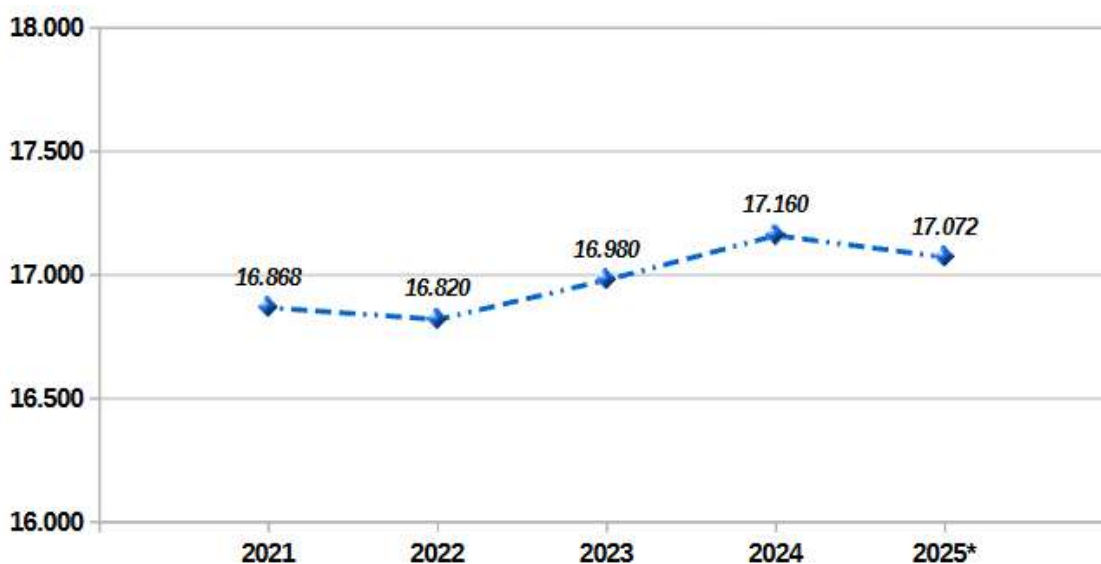
Fonte: Istat

Anno: 1° gennaio 2025

* Stima

Elaborazione a cura dell'Ufficio Statistica della Provincia di Pesaro e Urbino

Grafico 1.1 - Andamento popolazione in età scolastica 14-18 anni al 1° gennaio
Serie storica dal 2021 al 2025*



Fonte: Istat

Anno: serie storica al 1° gennaio dell'anno di riferimento

* Anno 2025 - Stima

Elaborazione a cura dell'Ufficio Statistica della Provincia di Pesaro e Urbino

Tavola 1.2 – Analisi demografica territoriale per ampiezza demografica e zona altimetrica

Ampiezza demografica	Comuni		Superficie		Popolazione		Densità demografica
	<i>num.</i>	%	<i>kmq</i>	%	<i>residenti</i>	%	<i>(ab/kmq)</i>
<3000	27	54,0	853,0	34,0	38.056	10,9	44,6
>=3000 e <10000	17	34,0	1.048,7	41,8	100.792	28,8	96,1
>=10000	6	12,0	608,1	24,2	210.950	60,3	346,9
Provincia di Pesaro e Urbino	50		2.509,9		349.798		139,4

Zona altimetrica	Comuni		Superficie		Popolazione		Densità demografica
	<i>num.</i>	%	<i>kmq</i>	%	<i>residenti</i>	%	<i>(ab/kmq)</i>
Montagna interna	11	22,0	761,0	30,3	23.605	6,7	31,0
Collina interna	24	48,0	1.071,1	42,7	77.357	22,1	72,2
Collina litoranea	15	30,0	677,8	27,0	248.836	71,1	367,1
Provincia di Pesaro e Urbino	50		2.509,9		349.798		139,4

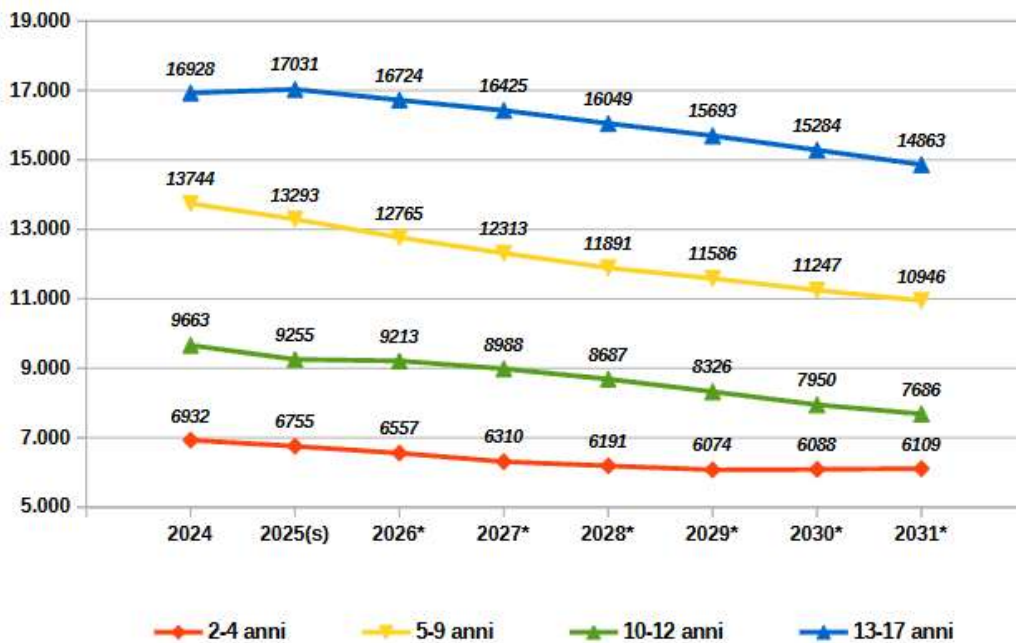
Fonte: Istat
 Anno: 2024
 Elaborazione a cura dell'Ufficio Statistica della Provincia di Pesaro e Urbino

Tavola 1.3 – Popolazione residente per zona altimetrica

Zona altimetrica	Popolazione residente							
	Totale		Popolazione 65+		Popolazione 75+		Popolazione 14-18 anni	
	<i>num.</i>	%	<i>num.</i>	%	<i>num.</i>	%	<i>num.</i>	%
Montagna interna	23.605	6,7	7.025	7,8	3.784	7,9	1.026	6,0
Collina interna	77.357	22,1	20.314	22,6	10.702	22,3	3.745	21,9
Collina litoranea	248.836	71,1	62.388	69,5	33.435	69,8	12.301	72,1
Provincia di Pesaro e Urbino	349.798		89.727		47.921		17.072	

Fonte: Istat
 Anno: 1° gennaio 2025 - Stima
 Elaborazione a cura dell'Ufficio Statistica della Provincia di Pesaro e Urbino

Grafico 1.2 - Previsioni della popolazione residente per fascia d'età (base 2024)



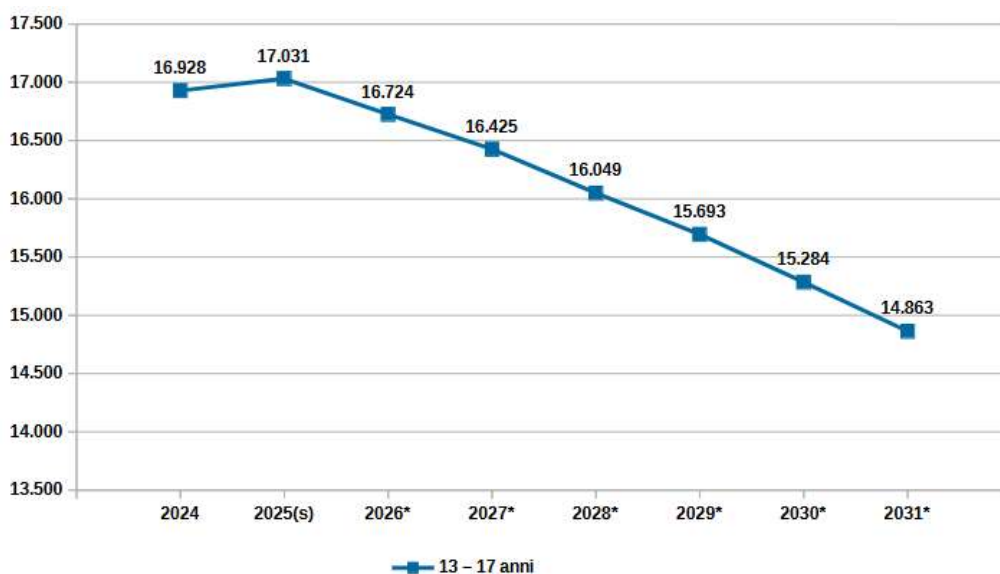
* dato previsionale – Le previsioni della popolazione 13-17 sono state calcolate applicando, a livello provinciale, gli indici di previsione demografica Istat per le Marche (base di calcolo è la popolazione al 1° gennaio 2024)

(s) dato stimato – Stima Istat della popolazione residente al 1° gennaio 2025

Fonte: Istat

Elaborazione a cura dell'Ufficio Statistica della Provincia di Pesaro e Urbino

Grafico 1.3 - Previsioni della popolazione residente – Focus 13-17 anni (base 2024)



* dato previsionale – Le previsioni della popolazione 13-17 sono state calcolate applicando, a livello provinciale, gli indici di previsione demografica Istat per le Marche (base di calcolo è la popolazione al 1° gennaio 2024)

(s) dato stimato – Stima Istat della popolazione residente al 1° gennaio 2025

Fonte: Istat

Elaborazione a cura dell'Ufficio Statistica della Provincia di Pesaro e Urbino

Tavola 1.4 - Popolazione residente per fascia d'età ed età media al 1° gennaio 2025* - Dettaglio comunale

Comuni	Popolazione residente			Età media
	14-18 anni	% 14-18 anni	Totale	
	<i>num.</i>	%	<i>num.</i>	
Acqualagna	210	5,0	4.161	46,2
Apecchio	65	3,9	1.676	51,4
Belforte all'Isauro	43	5,8	744	45,2
Borgo Pace	21	4,1	510	50,9
Cagli	340	4,3	7.959	49,3
Cantiano	65	3,3	1.951	52,4
Carpegna	73	4,3	1.703	46,4
Cartoceto	449	5,6	8.004	44,6
Colli al Metauro	689	5,6	12.393	44,1
Fano	2.890	4,8	59.907	47,4
Fermignano	397	4,8	8.236	45,2
Fossombrone	440	4,9	9.038	47,3
Fratte Rosa	23	2,8	825	51,7
Frontino	21	7,1	297	46,4
Frontone	53	4,4	1.193	49,5
Gabicce Mare	242	4,5	5.429	49,5
Gradara	266	5,5	4.864	44,7
Isola del Piano	24	4,5	530	49,5
Lunano	92	6,4	1.427	43,6
Macerata Feltria	96	5,1	1.890	48,2
Mercatello sul Metauro	57	4,3	1.327	48,0
Mercatino Conca	46	4,4	1.056	46,8
Mombaroccio	109	5,1	2.118	46,3
Mondavio	154	4,2	3.624	48,8
Mondolfo	683	4,7	14.435	46,6
Montecalvo in Foglia	147	5,4	2.741	45,0
Monte Cerignone	30	5,3	571	51,2
Montefelcino	128	5,2	2.450	47,9
Monte Grimano Terme	50	4,4	1.130	48,5
Montelabbate	390	5,5	7.072	42,6
Monte Porzio	132	4,6	2.845	45,7
Peglio	33	5,2	633	47,5
Pergola	211	3,7	5.743	50,5
Pesaro	4.493	4,7	95.360	48,1
Petriano	144	5,1	2.811	44,3
Piandimeleto	103	5,0	2.051	45,2
Pietrarubbia	29	4,6	627	48,8
Piobbico	91	5,1	1.798	48,2
San Costanzo	216	4,7	4.584	46,2
San Lorenzo in Campo	162	5,1	3.170	48,9
San'Angelo in Vado	192	4,9	3.883	46,4
San'Ippolito	83	5,6	1.471	45,9
Sassocorvaro Auditore	231	4,7	4.900	46,0
Serra Sant'Abbondio	26	3,0	861	53,2
Tavoleto	38	4,6	820	47,8
Tavullia	490	6,2	7.962	43,6
Terre Roveresche	237	4,5	5.233	48,3
Urbania	401	5,8	6.930	45,9
Urbino	606	4,4	13.849	48,3
Vallefoglia	861	5,7	15.006	43,8

Fonte: Istat

Anno: 1° gennaio 2025 - Stima

Elaborazione a cura dell'Ufficio Statistica della Provincia di Pesaro e Urbino

Tavola 1.5 – Popolazione residente, superficie e densità abitativa al 1° gennaio 2025* - Dettaglio comunale

Comuni	Popolazione residente	Superficie totale	Densità abitativa
	<i>000</i>	<i>Kmq</i>	<i>Ab/Kmq</i>
Acqualagna	4.161	50,2	82,8
Apecchio	1.676	103,1	16,3
Belforte all'Isauro	744	12,2	60,8
Borgo Pace	510	55,7	9,2
Cagli	7.959	225,8	35,2
Cantiano	1.951	83,5	23,4
Carpegna	1.703	29,0	58,7
Cartoceto	8.004	22,6	353,6
Colli al Metauro	12.393	47,6	260,6
Fano	59.907	119,6	500,7
Fermignano	8.236	44,7	184,2
Fossombrone	9.038	107,6	84,0
Fratte Rosa	825	16,1	51,1
Frontino	297	10,7	27,6
Frontone	1.193	35,8	33,4
Gabicce Mare	5.429	4,8	1.129,5
Gradara	4.864	18,5	263,2
Isola del Piano	530	23,7	22,4
Lunano	1.427	15,1	94,3
Macerata Feltria	1.890	40,4	46,8
Mercatello sul Metauro	1.327	69,4	19,1
Mercatino Conca	1.056	13,5	78,1
Mombaroccio	2.118	28,5	74,4
Mondavio	3.624	29,2	124,3
Mondolfo	14.435	25,5	566,0
Montecalvo in Foglia	2.741	19,2	142,8
Monte Cerignone	571	18,4	31,1
Montefelcino	2.450	38,2	64,2
Monte Grimano Terme	1.130	23,6	47,9
Montelabbate	7.072	19,9	356,2
Monte Porzio	2.845	18,3	155,1
Peglio	633	21,4	29,6
Pergola	5.743	112,6	51,0
Pesaro	95.360	152,3	626,0
Petriano	2.811	12,0	234,8
Piandimeleto	2.051	39,2	52,3
Pietrarubbia	627	13,2	47,6
Piobbico	1.798	47,5	37,9
San Costanzo	4.584	41,1	111,5
San Lorenzo in Campo	3.170	28,8	109,9
San'Angelo in Vado	3.883	66,4	58,5
San'Ippolito	1.471	19,9	74,1
Sassocorvaro Auditore	4.900	87,5	56,0
Serra San'Abbondio	861	32,7	26,4
Tavoletto	820	12,9	63,6
Tavullia	7.962	42,0	189,7
Terre Roveresche	5.233	69,3	75,5
Urbania	6.930	77,7	89,1
Urbino	13.849	224,5	61,7
Vallefoglia	15.006	38,6	388,8

* Anno: 1° gennaio 2025 – Stima

Fonte: Istat

Elaborazione a cura dell'Ufficio Statistica della Provincia di Pesaro e Urbino

Tavola 1.6 - Popolazione straniera residente al 1° gennaio 2025*
 Dettaglio comunale

Comuni	Popolazione straniera residente			
	Stranieri residenti	% Stranieri residenti	Stranieri residenti 14-18 anni	% Stranieri 14-18 anni
	<i>NUM.</i>	%	<i>NUM.</i>	%
Acqualagna	299	7,2	14	6,7
Apecchio	174	10,4	11	16,9
Belforte all'Isauro	113	15,2	6	14,0
Borgo Pace	46	9,0	3	14,3
Cagli	574	7,2	30	8,8
Cantiano	144	7,4	6	9,2
Carpegna	250	14,7	8	11,0
Cartoceto	641	8,0	25	5,6
Colli al Metauro	932	7,5	35	5,1
Fano	4.084	6,8	187	6,5
Fermignano	845	10,3	37	9,3
Fossombrone	704	7,8	30	6,8
Fratte Rosa	88	10,7	4	17,4
Frontino	36	12,1	3	14,3
Frontone	91	7,6	9	17,0
Gabicce Mare	460	8,5	14	5,8
Gradara	295	6,1	12	4,5
Isola del Piano	48	9,1	1	4,2
Lunano	202	14,2	8	8,7
Macerata Feltria	215	11,4	10	10,4
Mercatello sul Metauro	84	6,3	7	12,3
Mercatino Conca	149	14,1	7	15,2
Mombaroccio	191	9,0	12	11,0
Mondavio	240	6,6	14	9,1
Mondolfo	1.250	8,7	57	8,3
Monte Cerignone	70	12,3	4	13,3
Monte Grimano Terme	205	18,1	8	16,0
Monte Porzio	327	11,5	16	12,1
Montecalvo in Foglia	235	8,6	10	6,8
Montefelcino	92	3,8	4	3,1
Montelabbate	812	11,5	33	8,5
Peglio	42	6,6	4	12,1
Pergola	589	10,3	26	12,3
Pesaro	7.383	7,7	327	7,3
Petriano	441	15,7	23	16,0
Piandimeleto	268	13,1	11	10,7
Pietrarubbia	57	9,1	2	6,9
Piobbico	151	8,4	7	7,7
San Costanzo	285	6,2	9	4,2
San Lorenzo in Campo	242	7,6	9	5,6
Sant'Angelo in Vado	409	10,5	22	11,5
Sant'Ippolito	122	8,3	8	9,6
Sassocorvaro Auditore	521	10,6	23	10,0
Serra Sant'Abbondio	54	6,3	0	,0
Tavoleto	75	9,1	8	21,1
Tavullia	583	7,3	28	5,7
Terre Roveresche	321	6,1	20	8,4
Urbania	709	10,2	50	12,5
Urbino	1.274	9,2	46	7,6
Vallefoglia	1.416	9,4	80	9,3

* Anno: 1° gennaio 2025 – Stima

Fonte: Istat

Elaborazione a cura dell'Ufficio Statistica della Provincia di Pesaro e Urbino

Glossario - Inquadramento territoriale e demografico

Numero di Comuni: numero di Comuni ricadenti nell'area territoriale di competenza amministrativa della provincia.

Superficie territoriale: superficie dell'area territoriale di competenza amministrativa della provincia.

Densità demografica: rapporto tra la popolazione residente e la superficie territoriale (abitanti per kmq).

Popolazione residente: le persone aventi dimora abituale nel comune (o nei comuni afferenti ad una entità amministrativa di ordine superiore), anche se alla data considerata sono assenti perché presenti temporaneamente in altro comune italiano o all'estero.

Età media: età media della popolazione detenuta a una certa data espressa in anni e decimi di anno.

Popolazione straniera residente: cittadino straniero (residente in Italia) che ha dimora abituale nell'alloggio o nella convivenza ed è in possesso dei requisiti per l'iscrizione in anagrafe.

Numero di piccoli comuni: numero di comuni aventi una popolazione residente inferiore a 3.000 abitanti.

Incidenza dei piccoli comuni: percentuale dei piccoli comuni (aventi una popolazione residente inferiore a 3.000 abitanti) sul totale dei comuni afferenti al territorio.

Popolazione residente nei piccoli comuni: le persone aventi dimora abituale nei comuni con una popolazione residente totale inferiore ai 3.000 abitanti, anche se alla data considerata sono assenti perché temporaneamente presenti in altro comune italiano o all'estero.

Incidenza popolazione residente nei comuni per ampiezza demografica: la percentuale di popolazione nel territorio che risiede nei comuni per ampiezza demografica di riferimento su popolazione residente totale.

Zona altimetrica: Territorio classificato in zone omogenee a fini statistici in considerazione dei caratteri geo-morfologici misurati a soli fini statistici. L'Istat classifica i comuni italiani sulla base dei loro valori di soglia altimetrica in cinque zone. I criteri di classificazione sono contenuti nella pubblicazione del 1958 (Istat, Circostrizioni statistiche, Metodi e norme, serie C, n. 1, agosto 1958). Si distinguono zone altimetriche di montagna, di collina e di pianura. Le zone altimetriche di montagna e di collina sono state divise, per tener conto dell'azione moderatrice del mare sul clima, rispettivamente in zone altimetriche di montagna interna e collina interna e di montagna litoranea e collina litoranea, comprendendo in queste ultime i territori, esclusi dalla zona di pianura, bagnati dal mare o in prossimità di esso.

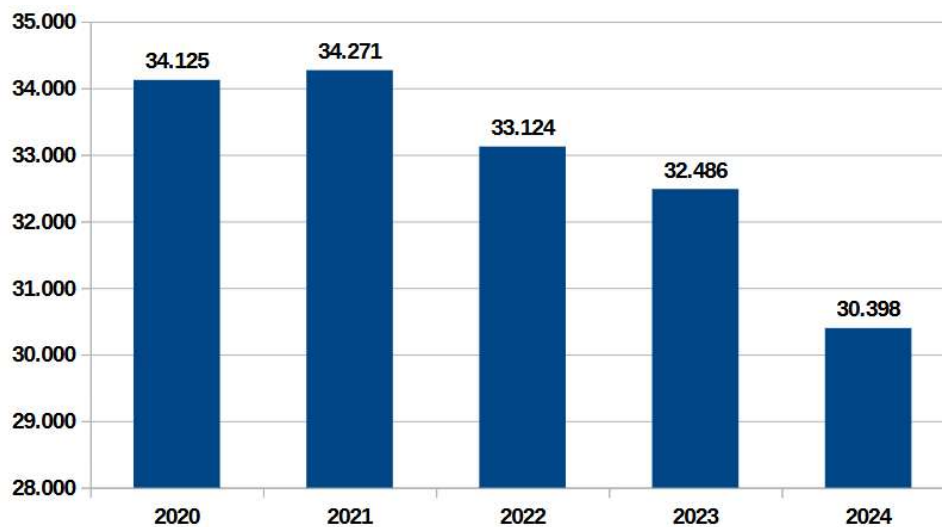
Sezione 2
INQUADRAMENTO ECONOMICO
PROVINCIALE

Tavola 2.1 - Imprese attive, imprese artigiane attive e imprese femminili attive per macro settore di attività economica

Settore	Imprese attive	Imprese artigiane attive	Imprese femminili attive
	<i>num.</i>	<i>num.</i>	<i>num.</i>
Primario	4.484	1.175	37
Secondario	8.126	946	5.471
Terziario	17.786	4.719	3.561
Imprese non classificate	2	0	19
Totale	30.398	6.840	9.088

Fonte: Camera di Commercio delle Marche
 Anno: 2024
 Elaborazione a cura dell'Ufficio Statistica della Provincia di Pesaro e Urbino

Graf 2.1 - Imprese attive - Serie storica 2020-2024



Fonte: Camera di Commercio delle Marche
 Anno: serie storica dal 2020 al 2024
 Elaborazione a cura dell'Ufficio Statistica della Provincia di Pesaro e Urbino

Graf 2.2 - Distribuzione percentuale delle imprese attive per macro settore di attività

Sezione	Imprese attive		di cui artigiane	
	num.	%	num.	%
A	4.466	14,7	36	0,4
B	18	0,1	1	0,0
C	3.821	12,6	2.445	8,0
D	82	0,3	1	0,0
E	62	0,2	25	0,1
F	4.161	13,7	3.000	9,9
G	6.513	21,4	535	1,8
H	884	2,9	654	2,2
I	2.252	7,4	353	1,2
J	556	1,8	98	0,3
K	657	2,2	0	0,0
L	2.393	7,9	3	0,0
M	1.326	4,4	191	0,6
N	890	2,9	312	1,0
O		0,0	0	0,0
P	119	0,4	7	0,0
Q	202	0,7	4	0,0
R	509	1,7	142	0,5
S	1.485	4,9	1.262	4,2
Totale	30.396	100,0	9.069	29,8

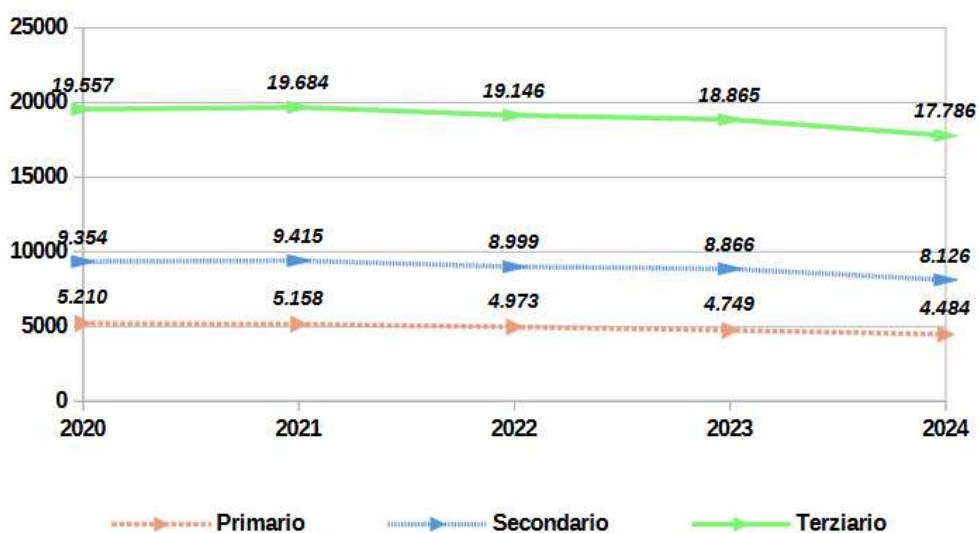
Nella distribuzione percentuale non sono rappresentate le imprese attive non classificate

Fonte: Camera di Commercio delle Marche

Anno: 2024

Elaborazione a cura dell'Ufficio Statistica della Provincia di Pesaro e Urbino

Graf 2.3 - Imprese attive per macro settore di attività – Serie storica 2020-2024



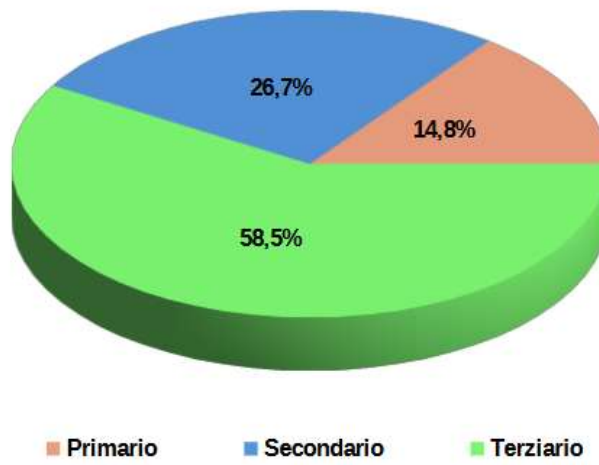
Nella rappresentazione in serie storica non sono incluse le imprese attive non classificate

Fonte: Camera di Commercio delle Marche

Anno: serie storica dal 2020 al 2024

Elaborazione a cura dell'Ufficio Statistica della Provincia di Pesaro e Urbino

Tavola 2.2 - Imprese attive e imprese artigiane attive per sezione di attività economica



Fonte: Camera di Commercio delle Marche
Anno: 2024
Elaborazione a cura dell'Ufficio Statistica della Provincia di Pesaro e Urbino

Glossario - Inquadramento economico

Imprese attive: l'insieme delle imprese operative da un punto di vista economico (ad esempio hanno utilizzato forza lavoro o realizzato fatturato) durante il periodo di riferimento, ossia l'anno.

Imprese artigiane: l'insieme delle imprese che, esercitate dall'imprenditore artigiano, ha come scopo prevalente lo svolgimento di un'attività di produzione di beni, anche semilavorati, o di prestazioni di servizi. Sono escluse le attività agricole e le attività di prestazione di servizi commerciali, di intermediazione nella circolazione dei beni o ausiliarie di queste ultime, di somministrazione al pubblico di alimenti e bevande.

Settore di attività economica: il settore primario include agricoltura, pesca, allevamento e selvicoltura; il secondario, industria e costruzioni; il terziario, il mondo servizi.

Sezione 3
LE SCUOLE SUPERIORI E
IL TERRITORIO
a.s. 2025-2026

Tavola 3.1 Studenti iscritti alle scuole secondarie superiori di secondo grado per tipo istruzione

COMUNE	TIPO ISTRUZIONE			
	LICEI	(*)PROFESSIONALI	TECNICI	TOTALE
CAGLI	0	90	100	190
FANO	2345	334	848	3527
FOSSOMBRONE	191	221	228	640
PERGOLA	186	0	0	186
PESARO	4980	1816	1513	8309
PIOBBICO	0	140	0	140
SASSOCORVARO AUDITORE	145	187	145	477
URBANIA	0	163	380	543
URBINO	1675	0	1270	2945
TOTALE PU	9522	2951	4484	16957
%	56,15%	17,40%	26,44%	100,00%
TOTALE MARCHE	37555	12546	22505	72606
%	51,72%	17,28%	31,00%	100,00%

(*) esclusi leFP

Fonte: Ufficio Scolastico Regionale Marche - Dati Organico di diritto a.s. 2025/26
Elaborazione: Ufficio Statistica dell'Amministrazione provinciale di Pesaro e Urbino

Tavola 3.2 Studenti iscritti agli Istituti Tecnici per settore

COMUNE	TECNICI		
	ISTITUTO TECNICO SETTORE ECONOMICO	ISTITUTO TECNICO SETTORE TECNOLOGICO	TOTALE
CAGLI	100	0	82
FANO	582	266	911
FOSSOMBRONE	228	0	216
PESARO	662	851	1527
SASSOCORVARO AUDITORE	145	0	171
URBANIA	75	305	368
URBINO	208	1062	1279
TOTALE PU	2000	2484	4484
%	44,6%	55,4%	100,0%
TOTALE MARCHE	7983	14522	22505
%	35,5%	64,5%	100,00%

Fonte: Ufficio Scolastico Regionale Marche - Dati Organico di diritto a.s. 2025/26
Elaborazione: Ufficio Statistica dell'Amministrazione provinciale di Pesaro e Urbino

Tavola 3.3 Studenti iscritti ai Licei per tipo percorso

COMUNE	LICEI							TOTALE
	LICEI MUSICALI E COREUTICI	LICEO ARTISTICO	LICEO CLASSICO	LICEO DEL MADE IN ITALY	LICEO LINGUISTICO	LICEO SCIENTIFICO	LICEO SCIENZE UMANE	
FANO	0	287	210	0	298	1000	550	2345
FOSSOMBRONE	0	0	0	0	0	0	191	191
PERGOLA	0	0	0	0	0	186	0	186
PESARO	226	920	297	0	790	1656	1091	4980
SASSOCORVARO AUDITORE	0	0	0	0	0	145	0	145
URBINO	0	514	162	0	282	401	316	1675
TOTALE PU	226	1721	669	0	1370	3388	2148	9522
%	2,4%	18,1%	7,0%	0,0%	14,4%	35,6%	22,6%	100,0%
TOTALE MARCHE	438	4352	3543	53	5748	15400	8021	37555
%	1,2%	11,6%	9,4%	0,1%	15,3%	41,0%	21,4%	100,0%

Fonte: Ufficio Scolastico Regionale Marche - Dati Organico di diritto a.s. 2025/26
 Elaborazione: Ufficio Statistica dell'Amministrazione provinciale di Pesaro e Urbino

Tavola 3.4 Studenti iscritti alle scuole secondarie superiori di secondo grado a.s. 2023-2024 per tipo istruzione – Riepilogo

ISTITUZIONE SCOLASTICA	TIPO ISTRUZIONE	DENOMINAZIONE SCUOLA	COMUNE	SETTORE	DENOMINAZIONE INDIRIZZO	N. ALUNNI	N. CLASSI	
I.I.S. CECCHI - CPIA						963	46	
	PROFESSIONALE						430	20
		I.P.A.A. ANTONIO CECCHI	PESARO	ISTITUTO PROFESSIONALE	AGRICOLTURA, SVILUPPO RURALE, VALORIZZAZIONE DEI PRODOTTI DEL TERR	430	20	
	TECNICA						533	26
		I.T.A. A. CECCHI	PESARO	ISTITUTO TECNICO – SETTORE TECNOLOGICO	AGRARIA, AGROALIMENTARE E AGROINDUSTRIA - BIENNIO COMUNE	219	10	
					GESTIONE DELL'AMBIENTE E DEL TERRITORIO	70	4	
				PRODUZIONI E TRASFORMAZIONI	181	9		
				VITICOLTURA ED ENOLOGIA	63	3		
I.I.S. LUIGI DONATI						640	30	
	LICEALE						191	10
		LICEO DELLE SCIENZE UMANE	FOSSOMBRONE	LICEO SCIENZE UMANE	SCIENZE UMANE	191	10	
	PROFESSIONALE						221	10
		I. P. S. SANITA' E ASSISTENZA SOCIALE	FOSSOMBRONE	ISTITUTO PROFESSIONALE	SERVIZI PER LA SANITA' E L'ASSISTENZA SOCIALE	221	10	
	TECNICA						228	10
		I.T. LUIGI DONATI	FOSSOMBRONE	ISTITUTO TECNICO – SETTORE ECONOMICO	AMMINISTR., FIN. MARKET.-SISTEMI INFORMATIVI AZIEND. QUADRIENNALE	23	1	
					AMMINISTRAZIONE FINANZA E MARKETING - BIENNIO COMUNE	70	3	
				RELAZIONI INTERNAZIONALI PER IL MARKETING	69	3		
				SISTEMI INFORMATIVI AZIENDALI	66	3		

segue...

Fonte: Ufficio Scolastico Regionale Marche - Dati Organico di diritto

Elaborazione: Ufficio Statistica dell'Amministrazione provinciale di Pesaro e Urbino

Tavola 3.4 Studenti iscritti alle scuole secondarie superiori di secondo grado a.s. 2023-2024 per tipo istruzione – Riepilogo

ISTITUZIONE SCOLASTICA	TIPO ISTRUZIONE	DENOMINAZIONE SCUOLA	COMUNE	SETTORE	DENOMINAZIONE INDIRIZZO	N. ALUNNI	N. CLASSI
I.I.S. POLO 3						1182	60
	PROFESSIONALE					334	18
		POLO3-PROF.LE MANUTENZIONE E	FANO	ISTITUTO PROFESSIONALE	MANUTENZIONE E ASSISTENZA TECNICA	51	3
		POLO3-PROFESSIONALE SERVIZI COMMERCIALI	FANO	ISTITUTO PROFESSIONALE	MANUTENZIONE E ASSISTENZA TECNICA QUADRIENNALE	50	3
					GESTIONE DELLE ACQUE E RISANAMENTO AMBIENTALE	38	2
					SERVIZI COMMERCIALI	195	10
	TECNICA					848	42
		POLO3 - TECNICO ECONOMICO E TURISTICO	FANO	ISTITUTO TECNICO – SETTORE ECONOMICO	AMMINISTRAZIONE FINANZA E MARKETING - BIENNIO COMUNE	231	10
					AMMINISTRAZIONE FINANZA E MARKETING - TRIENNIO	177	8
					SISTEMI INFORMATIVI AZIENDALI	94	5
					TURISMO BIENNIO - TRIENNIO	80	4
		POLO3-TECN.GRAFICA-TRASPORTI E LOGISTICA	FANO	ISTITUTO TECNICO – SETTORE TECNOLOGICO	CONDUZIONE DI APPARATI ED IMPIANTI MARITTIMI - OPZIONE	48	3
					GRAFICA E COMUNICAZIONE BIENNIO	66	3
				GRAFICA E COMUNICAZIONE TRIENNIO	128	7	
				TRASPORTI E LOGISTICA - BIENNIO COMUNE	24	2	
I.I.S. RAFFAELLO						652	31
	LICEALE					444	21
		LICEO RAFFAELLO	URBINO	LICEO CLASSICO	CLASSICO	162	8
				LICEO LINGUISTICO	LINGUISTICO	282	13
	TECNICA					208	10
		- ECONOMICO RAFFAELLO	URBINO	ISTITUTO TECNICO – SETTORE ECONOMICO	AMMINISTRAZIONE FINANZA E MARKETING - BIENNIO COMUNE	37	2
				AMMINISTRAZIONE FINANZA E MARKETING - TRIENNIO	69	3	
				TURISMO BIENNIO - TRIENNIO	102	5	

segue...

Fonte: Ufficio Scolastico Regionale Marche - Dati Organico di diritto

Elaborazione: Ufficio Statistica dell'Amministrazione provinciale di Pesaro e Urbino

Tavola 3.4 Studenti iscritti alle scuole secondarie superiori di secondo grado a.s. 2023-2024 per tipo istruzione – Riepilogo

ISTITUZIONE SCOLASTICA	TIPO ISTRUZIONE	DENOMINAZIONE SCUOLA	COMUNE	SETTORE	DENOMINAZIONE INDIRIZZO	N. ALUNNI	N. CLASSI	
I.T.E.T. BRAMANTE-GENGA						1059	48	
	PROFESSIONALE						79	5
		I.T.E.T. BRAMANTE-GENGA	PESARO	ISTITUTO PROFESSIONALE	INDUSTRIA E ARTIGIANATO PER IL MADE IN ITALY	79	5	
	TECNICA						980	43
		I.T.E.T. BRAMANTE-GENGA	PESARO	ISTITUTO TECNICO – SETTORE ECONOMICO	AMMINISTRAZIONE FINANZA E MARKETING - BIENNIO COMUNE	336	13	
					AMMINISTRAZIONE FINANZA E MARKETING - TRIENNIO	136	6	
					RELAZIONI INTERNAZIONALI PER IL MARKETING	97	5	
					SISTEMI INFORMATIVI AZIENDALI	93	5	
				ISTITUTO TECNICO – SETTORE TECNOLOGICO	COSTRUZIONI AMBIENTE E TERRITORIO - TRIENNIO	107	5	
					COSTRUZIONI, AMBIENTE E TERRITORIO - BIENNIO COMUNE	140	6	
	TECNOLOGIE DEL LEGNO NELLE COSTRUZIONI - OPZIONE				71	3		
I.T.I.S. E. MATTEI						1062	55	
	TECNICA						1062	55
		I.T.I.S. E. MATTEI	URBINO	ISTITUTO TECNICO – SETTORE TECNOLOGICO	BIOTECNOLOGIE AMBIENTALI	29	2	
					CHIMICA E MATERIALI	79	5	
					CHIMICA, MATERIALI E BIOTECNOLOGIE - BIENNIO COMUNE	110	5	
					ELETTRONICA	42	3	
					ELETTRONICA ED ELETTROTECNICA - BIENNIO COMUNE	109	5	
					ELETTROTECNICA	56	3	
					INFORMATICA	190	10	
					INFORMATICA E TELECOMUNICAZIONI - BIENNIO COMUNE	170	8	
					MECCANICA MECCATRONICA ENERGIA - BIENNIO COMUNE	132	7	
	MECCANICA E MECCATRONICA				145	7		
IPSIABENELLI						668	35	
	PROFESSIONALE						668	35
		IPSIABENELLI	PESARO	ISTITUTO PROFESSIONALE	ARTI AUSILIARIE DELLE PROFESSIONI SANITARIE: ODONTOTECNICO	96	5	
					ARTI AUSILIARIE DELLE PROFESSIONI SANITARIE: OTTICO	29	4	
					INDUSTRIA E ARTIGIANATO PER IL MADE IN ITALY	197	9	
					MANUTENZIONE E ASSISTENZA TECNICA	207	11	
					MANUTENZIONE E ASSISTENZA TECNICA QUADRIENNALE	31	2	
					OPERATORE ALLA RIPARAZIONE DEI VEICOLI A MOTORE	27	1	
	OPERATORE DEL BENESSERE				81	3		

segue...

Fonte: Ufficio Scolastico Regionale Marche - Dati Organico di diritto

Elaborazione: Ufficio Statistica dell'Amministrazione provinciale di Pesaro e Urbino

Tavola 3.4 Studenti iscritti alle scuole secondarie superiori di secondo grado a.s. 2023-2024 per tipo istruzione – Riepilogo

ISTITUZIONE SCOLASTICA	TIPO ISTRUZIONE	DENOMINAZIONE SCUOLA	COMUNE	SETTORE	DENOMINAZIONE INDIRIZZO	N. ALUNNI	N. CLASSI	
IPSSAR S.MARTA						639	30	
	PROFESSIONALE						639	30
		IPSSAR S.MARTA	PESARO	ISTITUTO PROFESSIONALE	ENOGASTRONOMIA E OSPITALITA' ALBERGHIERA	639	30	
LICEO NOLFI - APOLLONI						1345	66	
	LICIALE						1345	66
		LICEO NOLFI - APOLLONI	FANO	LICEO ARTISTICO	ARCHITETTURA E AMBIENTE	47	3	
					ARTI FIGURATIVE- GRAFICO PITTORICO	47	3	
					ARTISTICO NUOVO ORDINAMENTO - BIENNIO COMUNE	108	5	
					DESIGN-ARREDAMENTO E LEGNO	47	3	
					SCENOGRAFIA	38	3	
				LICEO CLASSICO	CLASSICO	210	10	
				LICEO LINGUISTICO	LINGUISTICO	298	14	
				LICEO SCIENZE UMANE	SCIENZE UMANE	286	13	
				SCIENZE UMANE - OPZIONE ECONOMICO SOCIALE	264	12		
LICEO ARTISTICO F. MENGARONI						920	41	
	LICIALE						920	41
		LICEO ARTISTICO F. MENGARONI	PESARO	LICEO ARTISTICO	ARCHITETTURA E AMBIENTE	87	4	
					ARTI FIGURATIVE- GRAFICO PITTORICO	119	5	
					ARTISTICO NUOVO ORDINAMENTO - BIENNIO COMUNE	332	15	
					AUDIOVISIVO MULTIMEDIA	138	6	
					DESIGN-ARREDAMENTO E LEGNO	68	3	
					DESIGN-MODA	88	4	
				GRAFICA	88	4		
LICEO ARTISTICO SCUOLA DEL LIBRO						514	26	
	LICIALE						514	26
		LICEO ARTISTICO SCUOLA DEL LIBRO	URBINO	LICEO ARTISTICO	ARTI FIGURATIVE- GRAFICO PITTORICO	48	3	
					ARTISTICO NUOVO ORDINAMENTO - BIENNIO COMUNE	228	10	
					AUDIOVISIVO MULTIMEDIA	115	5	
				DESIGN-LIBRO	30	3		
				GRAFICA	93	5		

segue...

Fonte: Ufficio Scolastico Regionale Marche - Dati Organico di diritto

Elaborazione: Ufficio Statistica dell'Amministrazione provinciale di Pesaro e Urbino

Tavola 3.4 Studenti iscritti alle scuole secondarie superiori di secondo grado a.s. 2023-2024 per tipo istruzione – Riepilogo

ISTITUZIONE SCOLASTICA	TIPO ISTRUZIONE	DENOMINAZIONE SCUOLA	COMUNE	SETTORE	DENOMINAZIONE INDIRIZZO	N. ALUNNI	N. CLASSI	
LICEO G.MARCONI						1882	82	
	LICEALE						1882	82
		LICEO G.MARCONI	PESARO	LICEI MUSICALI E COREUTICI	BIENNIO LICEO COREUTICO	36	2	
					MUSICALE E COREUTICO - SEZIONE COREUTICA TRIENNIO	50	3	
					MUSICALE E COREUTICO - SEZIONE MUSICALE	140	5	
		LICEO SCIENTIFICO			LICEO SCIENTIFICO - SEZIONE SPORTIVA	167	7	
					SCIENTIFICO	1058	47	
	SCIENTIFICO - OPZIONE SCIENZE APPLICATE				431	18		
LICEO MAMIANI						2178	90	
	LICEALE						2178	90
		LICEO MAMIANI	PESARO	LICEO CLASSICO	CLASSICO	297	13	
				LICEO LINGUISTICO	LINGUISTICO	790	33	
				LICEO SCIENZE UMANE	SCIENZE UMANE	550	23	
				SCIENZE UMANE - OPZIONE ECONOMICO SOCIALE	541	21		
LICEO SCIENTIFICO SC.UMANE LAURANA-BALDI						717	34	
	LICEALE						717	34
		LICEO SCIENTIFICO SC.UMANE LAURANA-BALDI	URBINO	LICEO SCIENTIFICO	SCIENTIFICO	202	10	
					SCIENTIFICO - OPZIONE SCIENZE APPLICATE	199	10	
				LICEO SCIENZE UMANE	SCIENZE UMANE	167	7	
				SCIENZE UMANE - OPZIONE ECONOMICO SOCIALE	149	7		
LICEO SCIENTIFICO TORELLI						1186	51	
	LICEALE						1186	51
		LICEO SCIENTIFICO PERGOLA	PERGOLA	LICEO SCIENTIFICO	SCIENTIFICO	94	5	
					SCIENTIFICO - OPZIONE SCIENZE APPLICATE	92	5	
		LICEO SCIENTIFICO TORELLI	FANO	LICEO SCIENTIFICO	SCIENTIFICO	520	22	
	SCIENTIFICO - OPZIONE SCIENZE APPLICATE				480	19		

segue...

Fonte: Ufficio Scolastico Regionale Marche - Dati Organico di diritto

Elaborazione: Ufficio Statistica dell'Amministrazione provinciale di Pesaro e Urbino

Tavola 3.4 Studenti iscritti alle scuole secondarie superiori di secondo grado a.s. 2023-2024 per tipo istruzione – Riepilogo

ISTITUZIONE SCOLASTICA	TIPO ISTRUZIONE	DENOMINAZIONE SCUOLA	COMUNE	SETTORE	DENOMINAZIONE INDIRIZZO	N. ALUNNI	N. CLASSI
OMNICOMPRESIVO CELLI-MICHELINI TOCCI						330	18
	PROFESSIONALE					230	13
		I.P.SER.ALBERG. G.CELLI	PIOBBICO	ISTITUTO PROFESSIONALE	ENOGASTRONOMIA E OSPITALITA' ALBERGHIERA	140	8
		IST. PROF.IND. E ART. G.CELLI	CAGLI	ISTITUTO PROFESSIONALE	MANUTENZIONE E ASSISTENZA TECNICA	90	5
	TECNICA					100	5
		I.T.C.G.CELLI	CAGLI	ISTITUTO TECNICO – SETTORE ECONOMICO	AMMINISTRAZIONE FINANZA E MARKETING - BIENNIO COMUNE	39	2
					AMMINISTRAZIONE FINANZA E MARKETING - TRIENNIO	41	2
			RELAZIONI INTERNAZIONALI PER IL MARKETING		20	1	
OMNICOMPRESIVO DELLA ROVERE						543	30
	PROFESSIONALE					163	10
		DELLA ROVERE	URBANIA	ISTITUTO PROFESSIONALE	INDUSTRIA E ARTIGIANATO PER IL MADE IN ITALY	69	5
					MANUTENZIONE E ASSISTENZA TECNICA	94	5
	TECNICA					380	20
		DELLA ROVERE	URBANIA	ISTITUTO TECNICO – SETTORE ECONOMICO	AMMINISTRAZIONE FINANZA E MARKETING - BIENNIO COMUNE	32	2
					SISTEMI INFORMATIVI AZIENDALI	43	3
				ISTITUTO TECNICO – SETTORE TECNOLOGICO	AGRARIA, AGROALIMENTARE E AGROINDUSTRIA - BIENNIO COMUNE	65	3
					COSTRUZIONI AMBIENTE E TERRITORIO - TRIENNIO	52	3
					COSTRUZIONI, AMBIENTE E TERRITORIO - BIENNIO COMUNE	64	3
			PRODUZIONI E TRASFORMAZIONI		124	6	
OMNICOMPRESIVO MONTEFELTRO						477	27
	LICEALE					145	10
		L.SCIENTIFICO/TECNICO ECON.MONTEFELTRO	SASSOCORVARO AUDITORE	LICEO SCIENTIFICO	SCIENTIFICO	57	5
					SCIENTIFICO - OPZIONE SCIENZE APPLICATE	88	5
	PROFESSIONALE					187	10
		I.P.I.A. MONTEFELTRO	SASSOCORVARO AUDITORE	ISTITUTO PROFESSIONALE	MANUTENZIONE E ASSISTENZA TECNICA	68	3
		I.P.S.S.A.S. MONTEFELTRO	SASSOCORVARO AUDITORE	ISTITUTO PROFESSIONALE	MANUTENZIONE E ASSISTENZA TECNICA	31	2
					SERVIZI PER LA SANITA' E L'ASSISTENZA SOCIALE	88	5
	TECNICA					145	7
	L.SCIENTIFICO/TECNICO ECON.MONTEFELTRO	SASSOCORVARO AUDITORE	ISTITUTO TECNICO – SETTORE ECONOMICO	AMMINISTRAZIONE FINANZA E MARKETING - BIENNIO COMUNE	46	2	
				AMMINISTRAZIONE FINANZA E MARKETING - TRIENNIO	99	5	
TOTALE PROVINCIA PU						16957	800

Fonte: Ufficio Scolastico Regionale Marche - Dati Organico di diritto

Elaborazione: Ufficio Statistica dell'Amministrazione provinciale di Pesaro e Urbino

Analisi di contesto ed elaborazione dati:

Programmazione della Rete Scolastica

Patrizia Paoloni

Michela Ricci

Ufficio Statistica, raccolta ed elaborazione dati, supporto tecnico-statistico agli enti locali

Paola D'Andrea

Cinzia Evangelisti

Caterina Loredana Bianco

@: email

Ufficio Istruzione Scolastica

uff.istruzione@provincia.ps.it

Ufficio Statistica

uff.statistica@provincia.ps.it

www: sito internet

<https://www.provincia.pu.it>