

“Analisi statistica del contesto provinciale”

Piano provinciale di
programmazione della rete
scolastica a.s. 2024/2025

Provincia di Pesaro e Urbino



Provincia di Pesaro e Urbino

La presente edizione di “analisi statistica del contesto provinciale” consolida le attività sinergiche tra Istituzioni, UPI Marche e Province Marchigiane, nell’ambito dell’attività finalizzata alla redazione del piano provinciale di programmazione della rete scolastica territoriale. Si conferma la buona pratica sul versante organizzativo e statistico che l’Ufficio statistica della Provincia di Pesaro e Urbino sta adottando da diversi anni anche con attività previste dal programma statistico nazionale. Gli indicatori individuati risultano coerenti anche con la costruzione di agende condivise di sviluppo sostenibile su scala locale come individuati nella pubblicazione Benessere equo e sostenibile delle province.

L’attività si è svolta in piena applicazione della Convenzione tra Unione delle Province Marchigiane (UPI Marche) e Provincia di Pesaro e Urbino autorizzata dal Consiglio direttivo UPI Marche con verbale n. 7 del 05 Aprile 2023 e sottoscritta digitalmente dal Presidente Upi Marche Giuseppe Paolini e dal Direttore generale della Provincia di Pesaro e Urbino Marco Domenicucci in data 17/05/2023. In particolare, si evidenzia il ruolo centrale di UPI Marche e delle commissioni “Programmazione della Rete Scolastica” e “Statistica e Informatica” con il Centro Servizi Territoriale della Provincia di Pesaro e Urbino (CSTPU), nell’impegno di realizzare la finalità di fornire assistenza tecnico-statistica alle province marchigiane sulla base di raccolta ed elaborazione dati da statistiche ufficiali.

Le analisi territoriali favoriscono azioni politiche informate e svolgono un ruolo importante nei processi di programmazione degli enti locali.

INDICE

INTRODUZIONE AI DATI

Sezione 1: INQUADRAMENTO DEMOGRAFICO E TERRITORIALE

Carta tematica 1.1	Confini amministrativi della provincia di Pesaro e Urbino
Tavola 1.1	Indicatori demografici al 1° gennaio 2023
Grafico 1.1	Andamento popolazione in età scolastica 14-18 anni al 1° gennaio Serie storica dal 2019 al 2023
Tavola 1.2	Analisi demografica territoriale per ampiezza demografica e zona altimetrica
Tavola 1.3	Popolazione residente per zona altimetrica
Grafico 1.2	Previsioni della popolazione residente per fascia d'età (base 2021)
Grafico 1.3	Previsioni della popolazione residente - Focus fascia d'età 13-17 anni (base 2021)
Tavola 1.4	Popolazione residente per fascia d'età ed età media al 1° gennaio 2023 Dettaglio comunale
Tavola 1.5	Popolazione residente, superficie e densità abitativa al 1° gennaio 2023 Dettaglio comunale
Tavola 1.6	Popolazione straniera residente al 1° gennaio 2023 Dettaglio comunale

Sezione 2: INQUADRAMENTO ECONOMICO PROVINCIALE

Tavola 2.1	Indicatori demografici al 1° gennaio 2023
Grafico 2.1	Imprese attive - Serie storica 2018-2022
Grafico 2.2	Distribuzione percentuale delle imprese attive per macro settore di attività
Grafico 2.3	Imprese attive per macro settore di attività – Serie storica 2018-2022
Tavola 2.2	Imprese attive e imprese artigiane attive per sezione di attività economica

Sezione 3: LE SCUOLE SUPERIORI E IL TERRITORIO A.S. 2023-2024

Carta tematica 3.1	Dislocazione territoriale dei plessi e degli studenti iscritti agli Istituti d'istruzione superiore per tipologia di istruzione
Carta tematica 3.2	Dislocazione territoriale dei plessi e degli studenti iscritti agli Istituti d'istruzione superiore - Istruzione liceale
Carta tematica 3.3	Dislocazione territoriale dei plessi e degli studenti iscritti agli Istituti d'istruzione superiore - Istruzione tecnica
Carta tematica 3.4	Dislocazione territoriale dei plessi e degli studenti iscritti agli Istituti d'istruzione superiore - Istruzione professionale
Tavola 3.1	Studenti iscritti alle scuole secondarie superiori di secondo grado per tipo istruzione
Tavola 3.2	Studenti iscritti agli Istituti Tecnici per settore
Tavola 3.3	Studenti iscritti ai Licei per tipo percorso
Tavola 3.4	Studenti iscritti alle scuole secondarie superiori di secondo grado - Riepilogo

INTRODUZIONE AI DATI

I dati presenti all'interno dell'analisi statistica del contesto provinciale riguardano tutti gli Istituti di istruzione secondaria superiore statali.

Nell'elaborazione non sono inclusi i dati relativi ai corsi serali, agli Istituti di prevenzione e pena ed agli Istituti di alta formazione artistica e musicale.

I dati relativi alla popolazione al 1° gennaio 2023 sono dati provvisori. I dati definitivi saranno diffusi a dicembre con l'allineamento della popolazione al 31 dicembre con i risultati del Censimento permanente della popolazione.

SEZIONE 1: INQUADRAMENTO DEMOGRAFICO E TERRITORIALE

Questa sezione include un'analisi del territorio riguardante le caratteristiche demografiche, territoriali e orografiche.

SEZIONE 2: INQUADRAMENTO ECONOMICO PROVINCIALE

In questa sezione viene analizzato il tessuto economico produttivo provinciale, al fine di individuare i settori che più esprimono la vocazione economica del territorio di riferimento e che sono in grado di assorbire occupazione. Non manca una lettura storica che analizza la consistenza delle imprese attive nell'ultimo quinquennio.

SEZIONE 3: LE SCUOLE SUPERIORI E IL TERRITORIO A.S. 2023-2024

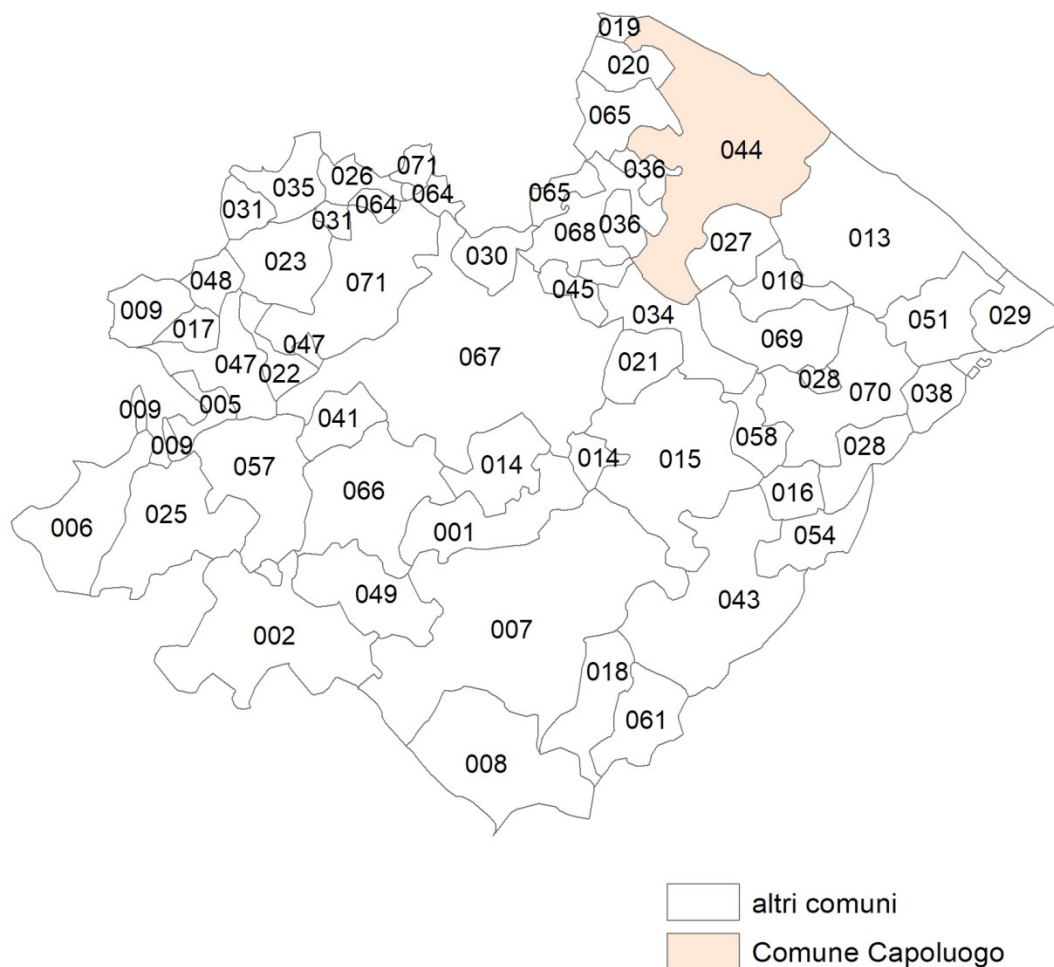
Sono state elaborate delle carte tematiche con l'intento di evidenziare:

- la dislocazione territoriale degli Istituti e la distribuzione degli studenti iscritti;
- la distribuzione territoriale dei vari indirizzi di studio raggruppati per settore

Il report è completato con alcune tavole di riepilogo contenenti dati aggregati e di dettaglio degli studenti iscritti.

Sezione 1
INQUADRAMENTO DEMOGRAFICO
E TERRITORIALE

Carta tematica 1.1 Confini amministrativi della provincia di Pesaro e Urbino



Legenda della carta tematica 1.1 Comuni, codici ISTAT dei comuni

Codici ISTAT dei comuni del territorio della provincia di Pesaro e Urbino e nome del Comune

001 Acqualagna	022 Lunano	047 Piandimeleto
002 Apecchio	023 Macerata Feltria	048 Pietrarubbia
005 Belforte All'isauro	025 Mercatello Sul Metauro	049 Piobbico
006 Borgo Pace	026 Mercatino Conca	051 San Costanzo
007 Cagli	027 Mombaroccio	054 San Lorenzo in Campo
008 Cantiano	028 Mondavio	057 Sant'angelo In Vado
009 Carpegna	029 Mondolfo	058 Sant'Ippolito
010 Cartoceto	030 Montecalvo In Foglia	061 Serra Sant'abbondio
013 Fano	031 Monte Cerignone	064 Tavoletto
014 Fermignano	034 Montefelcino	065 Tavullia
015 Fossombrone	035 Montegrimano	066 Urbania
016 Fratte Rosa	036 Montelabbate	067 Urbino
017 Frontino	038 Monte Porzio	068 Vallefoglia
018 Frontone	041 Peglio	069 Colli al Metauro
019 Gabicce Mare	043 Pergola	070 Terre Roveresche
020 Gradara	044 Pesaro	071 Sassocorvaro Auditore
021 Isola del Piano	045 Petriano	

Tavola 1.1 - Indicatori demografici al 1° gennaio 2023

	Totale
	<i>num.</i>
Numero comuni	50
Popolazione	348.873
Popolazione 14-18 anni	16.980
Superficie	2.510,8
Densità abitativa (Ab/kmq)	138,9
Età media	47
Numero medio di componenti per famiglia *	2,3
% Popolazione straniera	8,0%
% Popolazione straniera 14-18 anni	7,5%

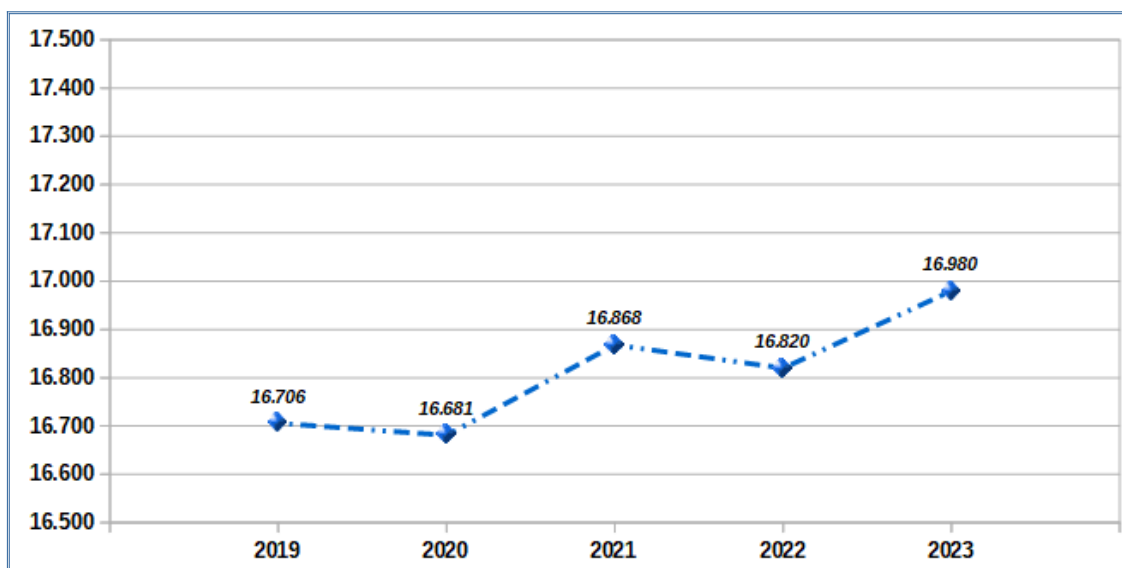
Il dato numero medio di componenti per famiglia è al 31 dicembre 2022

Fonte: Istat

Anno: 1° gennaio 2023

Elaborazione a cura dell'Ufficio Statistica della Provincia di Pesaro e Urbino

Grafico 1.1 - Andamento popolazione in età scolastica 14-18 anni al 1° gennaio Serie storica dal 2019 al 2023



Fonte: Istat

Anno: serie storica al 1° gennaio dell'anno di riferimento

Elaborazione a cura dell'Ufficio Statistica della Provincia di Pesaro e Urbino

Tavola 1.2 – Analisi demografica territoriale per ampiezza demografica e zona altimetrica

Ampiezza demografica	Comuni		Superficie		Popolazione		Densità demografica
	<i>num.</i>	%	<i>kmq</i>	%	<i>residenti</i>	%	(<i>ab/kmq</i>)
<3000	27	54,0	851,6	33,9	38.017	10,9	58,9
>=3000 e <10000	17	34,0	1.049,5	41,8	100.565	28,8	312,3
>=10000	6	12,0	609,7	24,3	210.291	60,3	766,2
Provincia di Pesaro e Urbino	50		2.510,8		348.873		138,9

Zona altimetrica	Comuni		Superficie		Popolazione		Densità demografica
	<i>num.</i>	%	<i>kmq</i>	%	<i>residenti</i>	%	(<i>ab/kmq</i>)
Montagna interna	11	22,0	763,0	30,4	23.676	6,8	44,6
Collina interna	24	48,0	1.069,9	42,6	77.110	22,1	95,8
Collina litoranea	15	30,0	677,9	27,0	248.087	71,1	344,9
Provincia di Pesaro e Urbino	50		2.510,8		348.873		138,9

Fonte: Istat

Anno: 2022

Elaborazione a cura dell'Ufficio Statistica della Provincia di Pesaro e Urbino

Tavola 1.3 – Popolazione residente per zona altimetrica

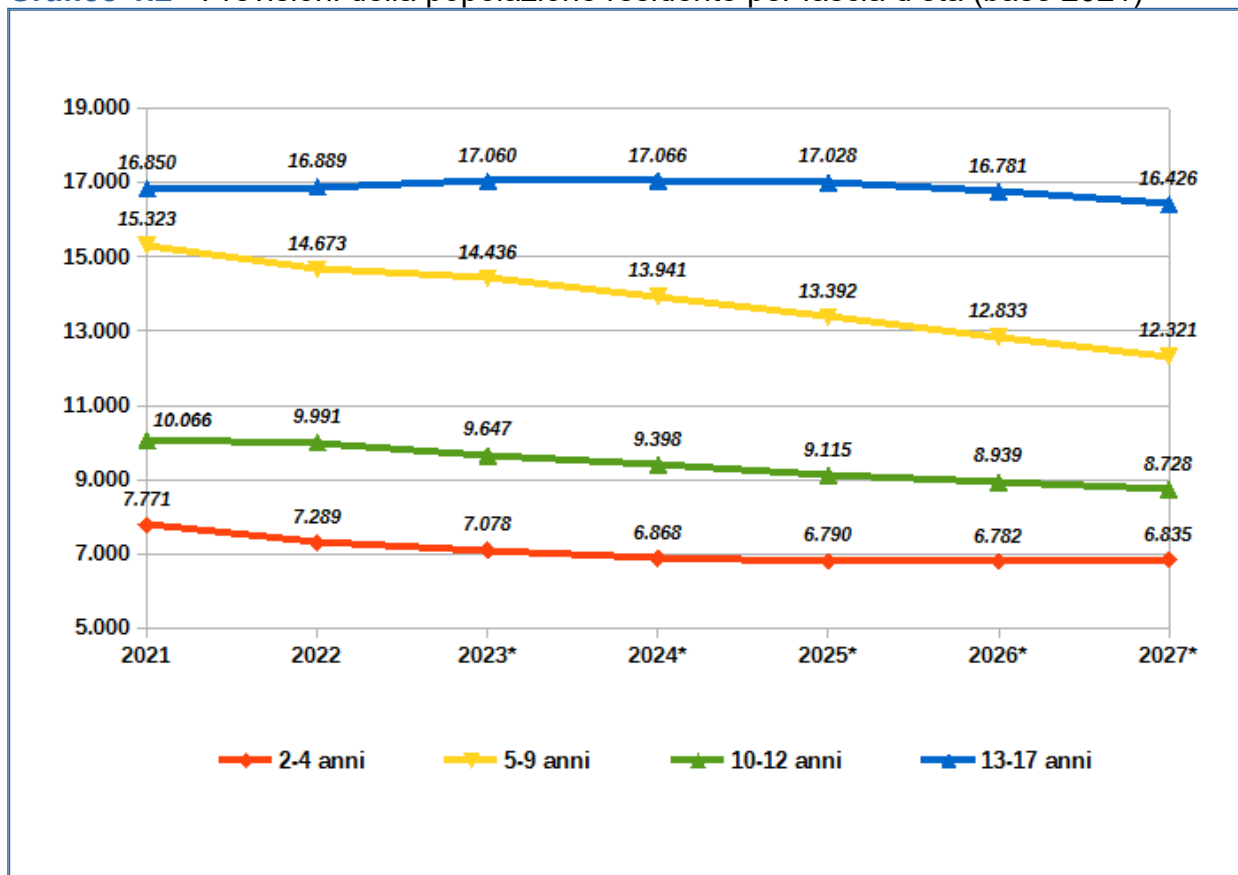
Zona altimetrica	Popolazione residente							
	Totale		Popolazione 65+		Popolazione 75+		Popolazione 14-18 anni	
	<i>num.</i>	%	<i>num.</i>	%	<i>num.</i>	%	<i>num.</i>	%
Montagna interna	23.676	6,8	6.881	7,9	3.676	8,0	1.043	6,1
Collina interna	77.110	22,1	19.896	22,8	10.262	22,3	3.662	21,6
Collina litoranea	248.087	71,1	60.318	69,3	32.123	69,7	12.275	72,3
Provincia di Pesaro e Urbino	348.873		87.095		46.061		16.980	

Fonte: Istat

Anno: 1° gennaio 2023

Elaborazione a cura dell'Ufficio Statistica della Provincia di Pesaro e Urbino

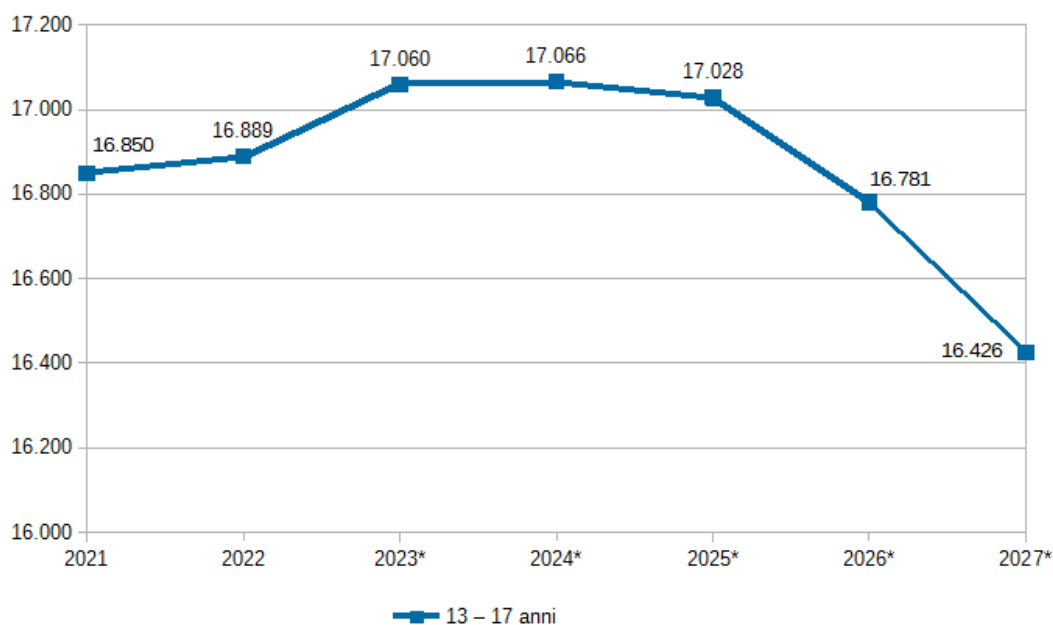
Grafico 1.2 - Previsioni della popolazione residente per fascia d'età (base 2021)



* dato stimato – Le stime della popolazione provinciale sono state calcolate applicando gli indici di previsione demografica Istat per le Marche (base di calcolo è la popolazione al 1° gennaio 2021)

Fonte: Istat
Elaborazione a cura dell'Ufficio Statistica della Provincia di Pesaro e Urbino

Grafico 1.3 - Previsioni della popolazione residente – Focus 13-17 anni (base 2021)



* dato stimato – Le stime della popolazione provinciale sono state calcolate applicando gli indici di previsione demografica Istat per le Marche (base di calcolo è la popolazione al 1° gennaio 2021)

Fonte: Istat
Elaborazione a cura dell'Ufficio Statistica della Provincia di Pesaro e Urbino

Tavola 1.4 - Popolazione residente per fascia d'età ed età media al 1° gennaio 2023 - Dettaglio comunale

Comuni	Popolazione residente			Età media
	14-18 anni	% 14-18 anni	Totale	
	<i>num.</i>	%	<i>num.</i>	
Acqualagna	195	4,7	4.151	46
Apecchio	64	3,8	1.704	50
Belforte all'Isauro	41	5,6	737	44
Borgo Pace	20	3,9	517	51
Cagli	336	4,2	7.943	49
Cantiano	77	3,9	1.999	52
Carpegna	82	5,0	1.642	46
Cartoceto	444	5,5	8.010	44
Colli al Metauro	684	5,6	12.209	43
Fano	2.963	5,0	59.785	47
Fermignano	417	5,1	8.254	45
Fossombrone	441	4,9	9.042	47
Fratte Rosa	31	3,7	847	51
Frontino	17	5,7	300	46
Frontone	57	4,7	1.218	50
Gabicce Mare	253	4,6	5.496	48
Gradara	261	5,3	4.889	44
Isola del Piano	19	3,5	543	49
Lunano	90	6,3	1.426	43
Macerata Feltria	85	4,5	1.889	48
Mercatello sul Metauro	58	4,4	1.326	48
Mercatino Conca	52	5,0	1.033	47
Mombaroccio	112	5,3	2.097	46
Mondavio	155	4,3	3.634	48
Mondolfo	669	4,7	14.252	46
Montecalvo in Foglia	135	5,0	2.714	45
Monte Cerignone	30	5,0	604	50
Montefelcino	125	5,0	2.506	47
Monte Grimano Terme	52	4,8	1.094	48
Montelabbate	386	5,5	7.008	42
Monte Porzio	131	4,7	2.778	45
Peglio	29	4,5	645	46
Pergola	224	3,9	5.784	50
Pesaro	4.432	4,6	95.376	48
Petriano	136	4,9	2.762	44
Piandimeleto	99	4,9	2.029	44
Pietrarubbia	29	4,8	601	49
Piobbico	90	5,0	1.802	48
San Costanzo	212	4,7	4.545	46
San Lorenzo in Campo	150	4,7	3.161	48
Sant'Angelo in Vado	187	4,8	3.884	46
Sant'Ippolito	86	5,8	1.475	45
Sassocorvaro Auditore	222	4,6	4.855	46
Serra Sant'Abbondio	31	3,4	904	53
Tavoletto	44	5,3	825	47
Tavullia	450	5,7	7.888	43
Terre Roveresche	228	4,4	5.185	48
Urbania	354	5,2	6.836	46
Urbino	600	4,4	13.734	48
Vallefoglia	895	6,0	14.935	43

Fonte: Istat

Anno: 1° gennaio 2023

Elaborazione a cura dell'Ufficio Statistica della Provincia di Pesaro e Urbino

Tavola 1.5 – Popolazione residente, superficie e densità abitativa al 1° gennaio 2023 - Dettaglio comunale

Comuni	Popolazione residente	Superficie totale	Densità abitativa
	<i>num.</i>	<i>Kmq</i>	<i>Ab/Kmq</i>
Acqualagna	4.151	50,7	81,9
Apecchio	1.704	103,1	16,5
Belforte all'Isauro	737	12,3	60,0
Borgo Pace	517	56,2	9,2
Cagli	7.943	226,5	35,1
Cantiano	1.999	83,2	24,0
Carpegna	1.642	28,9	56,7
Cartoceto	8.010	23,2	345,2
Colli al Metauro	12.209	46,2	264,4
Fano	59.785	120,3	496,9
Fermignano	8.254	43,7	188,9
Fossombrone	9.042	106,9	84,6
Fratte Rosa	847	15,6	54,2
Frontino	300	10,4	28,9
Frontone	1.218	36,1	33,8
Gabicce Mare	5.496	4,9	1.113,7
Gradara	4.889	17,5	279,0
Isola del Piano	543	23,3	23,3
Lunano	1.426	15,0	95,0
Macerata Feltria	1.889	40,1	47,1
Mercatello sul Metauro	1.326	68,4	19,4
Mercatino Conca	1.033	13,9	74,1
Mombaroccio	2.097	28,2	74,3
Mondavio	3.634	29,6	122,6
Mondolfo	14.252	24,3	585,5
Montecalvo in Foglia	2.714	18,2	148,7
Monte Cerignone	604	18,2	33,1
Montefelcino	2.506	39,0	64,2
Monte Grimano Terme	1.094	24,0	45,6
Montelabbate	7.008	19,6	358,2
Monte Porzio	2.778	18,3	151,9
Peglio	645	21,4	30,2
Pergola	5.784	112,4	51,5
Pesaro	95.376	152,8	624,1
Petriano	2.762	11,3	245,0
Piandimeleto	2.029	39,9	50,9
Pietrarubbia	601	13,3	45,2
Piobbico	1.802	48,2	37,4
San Costanzo	4.545	40,9	111,2
San Lorenzo in Campo	3.161	28,8	109,8
Sant'Angelo in Vado	3.884	67,3	57,7
Sant'Ippolito	1.475	19,9	74,2
Sassocorvaro Auditore	4.855	87,5	55,5
Serra Sant'Abbondio	904	32,8	27,6
Tavoletto	825	12,4	66,5
Tavullia	7.888	42,1	187,5
Terre Roveresche	5.185	70,4	73,7
Urbania	6.836	77,5	88,2
Urbino	13.734	226,5	60,6
Valle foglia	14.935	39,6	377,4

Fonte: Istat
Elaborazione a cura dell'Ufficio Statistica della Provincia di Pesaro e Urbino

Tavola 1.6 - Popolazione straniera residente al 1° gennaio 2023
 Dettaglio comunale

Comuni	Popolazione straniera residente			
	Stranieri residenti	% Stranieri residenti	Stranieri residenti 14-18 anni	% Stranieri 14-18 anni
	<i>num.</i>	<i>%</i>	<i>num.</i>	<i>%</i>
Acqualagna	272	6,6	10	5,1
Apecchio	179	10,5	12	18,8
Belforte all'Isauro	118	16,0	7	17,1
Borgo Pace	39	7,5	2	10,0
Cagli	533	6,7	31	9,2
Cantiano	142	7,1	6	7,8
Carpegna	175	10,7	12	14,6
Cartoceto	614	7,7	29	6,5
Colli al Metauro	878	7,2	42	6,1
Fano	4.049	6,8	182	6,1
Fermignano	871	10,6	41	9,8
Fossombrone	674	7,5	32	7,3
Fratte Rosa	78	9,2	3	9,7
Frontino	41	13,7	1	5,9
Frontone	106	8,7	12	21,1
Gabicce Mare	441	8,0	16	6,3
Gradara	307	6,3	16	6,1
Isola del Piano	48	8,8	0	,0
Lunano	192	13,5	4	4,4
Macerata Feltria	185	9,8	6	7,1
Mercatello sul Metauro	82	6,2	6	10,3
Mercatino Conca	115	11,1	9	17,3
Mombaroccio	180	8,6	9	8,0
Mondavio	229	6,3	14	9,0
Mondolfo	1.109	7,8	45	6,7
Montecalvo in Foglia	219	8,1	4	3,0
Monte Cerignone	71	11,8	8	26,7
Montefelcino	100	4,0	15	12,0
Monte Grimano Terme	159	14,5	9	17,3
Montelabbate	760	10,8	4	1,0
Monte Porzio	269	9,7	43	32,8
Peglio	33	5,1	1	3,4
Pergola	519	9,0	26	11,6
Pesaro	7.368	7,7	316	7,1
Petriano	397	14,4	14	10,3
Piandimeleto	244	12,0	13	13,1
Pietrarubbia	61	10,1	1	3,4
Piobbico	145	8,0	9	10,0
San Costanzo	279	6,1	12	5,7
San Lorenzo in Campo	242	7,7	14	9,3
Sant'Angelo in Vado	390	10,0	20	10,7
Sant'Ippolito	127	8,6	6	7,0
Sassocorvaro Auditore	505	10,4	22	9,9
Serra Sant'Abbondio	67	7,4	0	0
Tavoletto	72	8,7	4	9,1
Tavullia	542	6,9	25	5,6
Terre Roveresche	316	6,1	17	7,5
Urbania	710	10,4	34	9,6
Urbino	1.218	8,9	43	7,2
Vallefoglia	1.380	9,2	73	8,2

Fonte: Istat
 Elaborazione a cura dell'Ufficio Statistica della Provincia di Pesaro e Urbino

Glossario - Inquadramento territoriale e demografico

Numero di Comuni: numero di Comuni ricadenti nell'area territoriale di competenza amministrativa della provincia.

Superficie territoriale: superficie dell'area territoriale di competenza amministrativa della provincia.

Densità demografica: rapporto tra la popolazione residente e la superficie territoriale (abitanti per kmq).

Popolazione residente: le persone aventi dimora abituale nel comune (o nei comuni afferenti ad una entità amministrativa di ordine superiore), anche se alla data considerata sono assenti perché presenti temporaneamente in altro comune italiano o all'estero.

Età media: età media della popolazione detenuta a una certa data espressa in anni e decimi di anno.

Popolazione straniera residente: cittadino straniero (residente in Italia) che ha dimora abituale nell'alloggio o nella convivenza ed è in possesso dei requisiti per l'iscrizione in anagrafe.

Numero di piccoli comuni: numero di comuni aventi una popolazione residente inferiore a 3.000 abitanti.

Incidenza dei piccoli comuni: percentuale dei piccoli comuni (aventi una popolazione residente inferiore a 3.000 abitanti) sul totale dei comuni afferenti al territorio.

Popolazione residente nei piccoli comuni: le persone aventi dimora abituale nei comuni con una popolazione residente totale inferiore ai 3.000 abitanti, anche se alla data considerata sono assenti perché temporaneamente presenti in altro comune italiano o all'estero.

Incidenza popolazione residente nei comuni per ampiezza demografica: la percentuale di popolazione nel territorio che risiede nei comuni per ampiezza demografica di riferimento su popolazione residente totale.

Zona altimetrica: Territorio classificato in zone omogenee a fini statistici in considerazione dei caratteri geo-morfologici misurati a soli fini statistici. L'Istat classifica i comuni italiani sulla base dei loro valori di soglia altimetrica in cinque zone. I criteri di classificazione sono contenuti nella pubblicazione del 1958 (Istat, Circostrizioni statistiche, Metodi e norme, serie C, n. 1, agosto 1958). Si distinguono zone altimetriche di montagna, di collina e di pianura. Le zone altimetriche di montagna e di collina sono state divise, per tener conto dell'azione moderatrice del mare sul clima, rispettivamente in zone altimetriche di montagna interna e collina interna e di montagna litoranea e collina litoranea, comprendendo in queste ultime i territori, esclusi dalla zona di pianura, bagnati dal mare o in prossimità di esso.

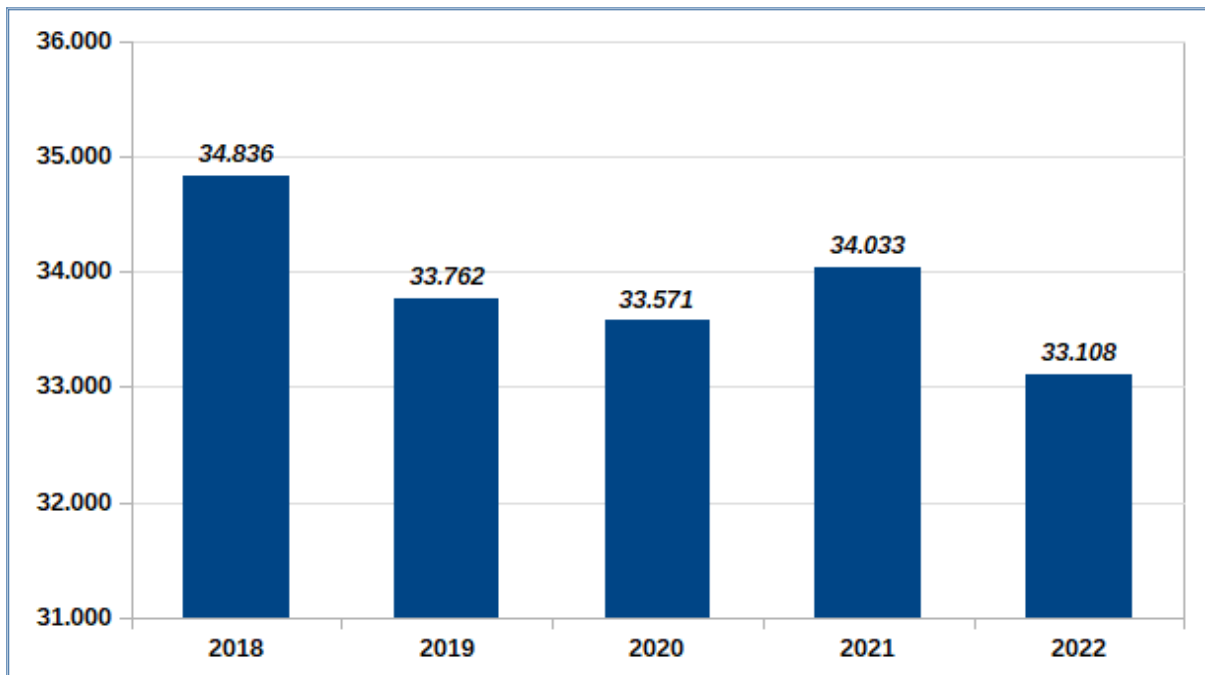
Sezione 2
INQUADRAMENTO ECONOMICO
PROVINCIALE

Tavola 2.1 - Imprese attive, imprese artigiane attive e imprese femminili attive per macro settore di attività economica

Comuni	Imprese attive	Imprese artigiane attive	Imprese femminili attive
	<i>num.</i>	<i>num.</i>	<i>num.</i>
Primario	4.971	51	1.301
Secondario	8.991	6.069	1.070
Terzario	19.140	3.782	4.950
Imprese non classificate	6	16	0
Totale	33.108	9.918	7.321

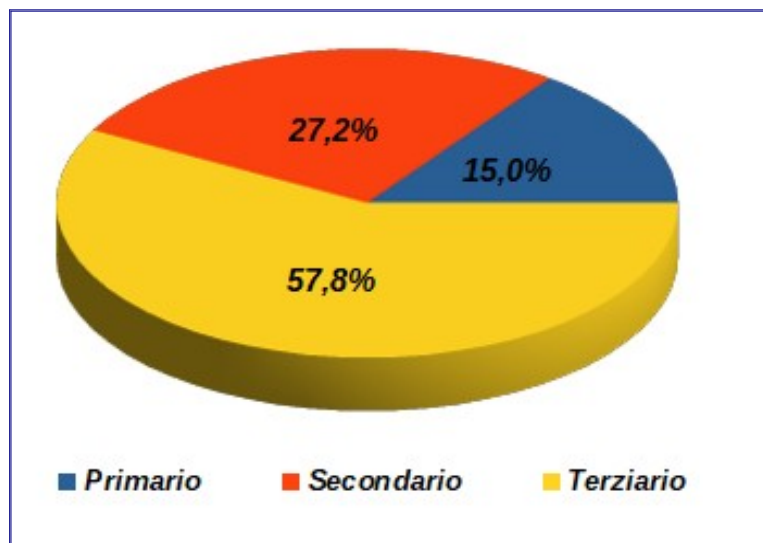
Fonte: Camera di Commercio delle Marche
 Anno: 2022
 Elaborazione a cura dell'Ufficio Statistica della Provincia di Pesaro e Urbino

Graf 2.1 - Imprese attive - Serie storica 2018-2022



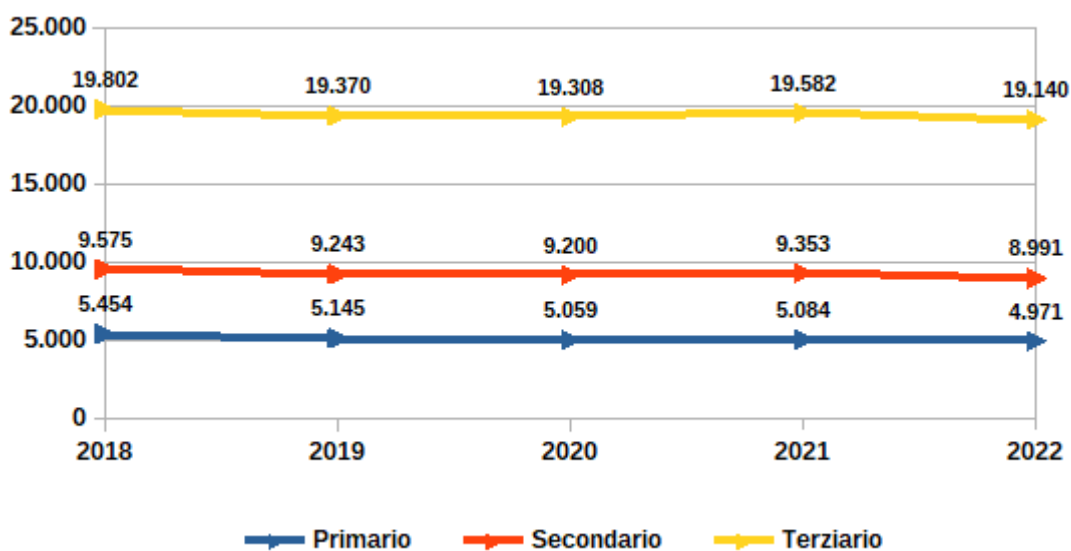
Fonte: Camera di Commercio delle Marche
 Anno: serie storica dal 2018 al 2022
 Elaborazione a cura dell'Ufficio Statistica della Provincia di Pesaro e Urbino

Graf 2.2 - Distribuzione percentuale delle imprese attive per macro settore di attività



Nella distribuzione percentuale non sono rappresentate le imprese attive non classificate
Fonte: Camera di Commercio delle Marche
Anno: 2022
Elaborazione a cura dell'Ufficio Statistica della Provincia di Pesaro e Urbino

Graf 2.3 - Imprese attive per macro settore di attività – Serie storica 2018-2022



Nella rappresentazione in serie storica non sono incluse le imprese attive non classificate

Fonte: Camera di Commercio delle Marche
Anno: serie storica dal 2018 al 2022
Elaborazione a cura dell'Ufficio Statistica della Provincia di Pesaro e Urbino

Tavola 2.2 - Imprese attive e imprese artigiane attive per sezione di attività economica

Sezione	Imprese attive		di cui artigiane		
	num.	% sul totale	num.	incidenza %	
A	Agricoltura, sivilcoltura e pesca	4.952	15,0	50	1,0
B	Estrazioni di minerali da cave e miniere	19	0,1	1	5,3
C	Attività manifatturiere	4.252	12,8	2.701	63,5
D	Fornitura di energia elettrica, gas, vapore e aria condiz..	78	0,2	1	1,3
E	Fornitura di acqua; reti fognarie, attività di gestione d..	65	0,2	29	44,6
F	Costruzioni	4.596	13,9	3.338	72,6
G	Commercio all'ingrosso e al dettaglio; riparazione di aut..	7.395	22,3	548	7,4
H	Trasporto e magazzinaggio	988	3,0	745	75,4
I	Attività dei servizi alloggio e ristorazione	2.504	7,6	425	17,0
J	Servizi di informazione e comunicazione	554	1,7	98	17,7
K	Attività finanziarie e assicurative	681	2,1	0	-
L	Attività immobiliari	2.415	7,3	2	0,1
M	Attività professionali, scientifiche e tecniche	1.317	4,0	203	15,4
N	Noleggio, agenzie di viaggio, servizi di supporto alle im..	930	2,8	329	35,4
O	Amm. pubblica e difesa; assicurazione sociale....	0	-	0	-
P	Istruzione	126	0,4	7	5,6
Q	Sanità e assistenza sociale	192	0,6	4	2,1
R	Attività artistiche, sportive, di intrattenimento e diver..	519	1,6	139	26,8
S	Altre attività di servizi	1.519	4,6	1.282	84,4
Totale		33.102	100,0	9.902	30,0

Fonte: Camera di Commercio delle Marche

Anno: 2022

Elaborazione a cura dell'Ufficio Statistica della Provincia di Pesaro e Urbino

Glossario - Inquadramento economico

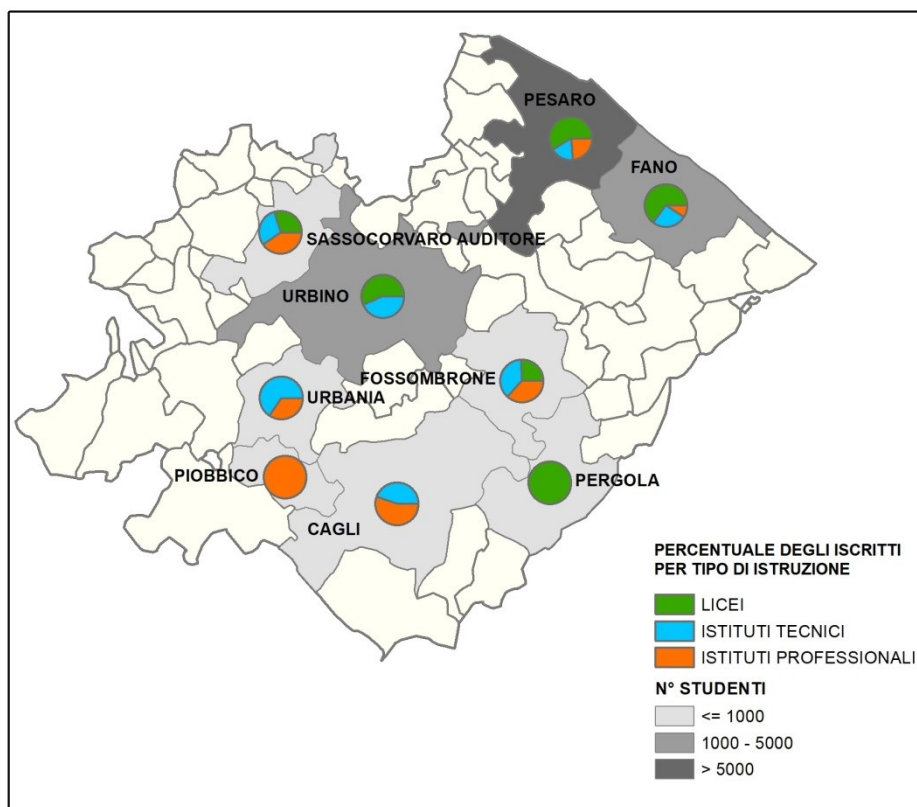
Imprese attive: l'insieme delle imprese operative da un punto di vista economico (ad esempio hanno utilizzato forza lavoro o realizzato fatturato) durante il periodo di riferimento, ossia l'anno.

Imprese artigiane: l'insieme delle imprese che, esercitate dall'imprenditore artigiano, ha come scopo prevalente lo svolgimento di un'attività di produzione di beni, anche semilavorati, o di prestazioni di servizi. Sono escluse le attività agricole e le attività di prestazione di servizi commerciali, di intermediazione nella circolazione dei beni o ausiliarie di queste ultime, di somministrazione al pubblico di alimenti e bevande.

Settore di attività economica: il settore primario include agricoltura, pesca, allevamento e selvicoltura; il secondario, industria e costruzioni; il terziario, il mondo servizi.

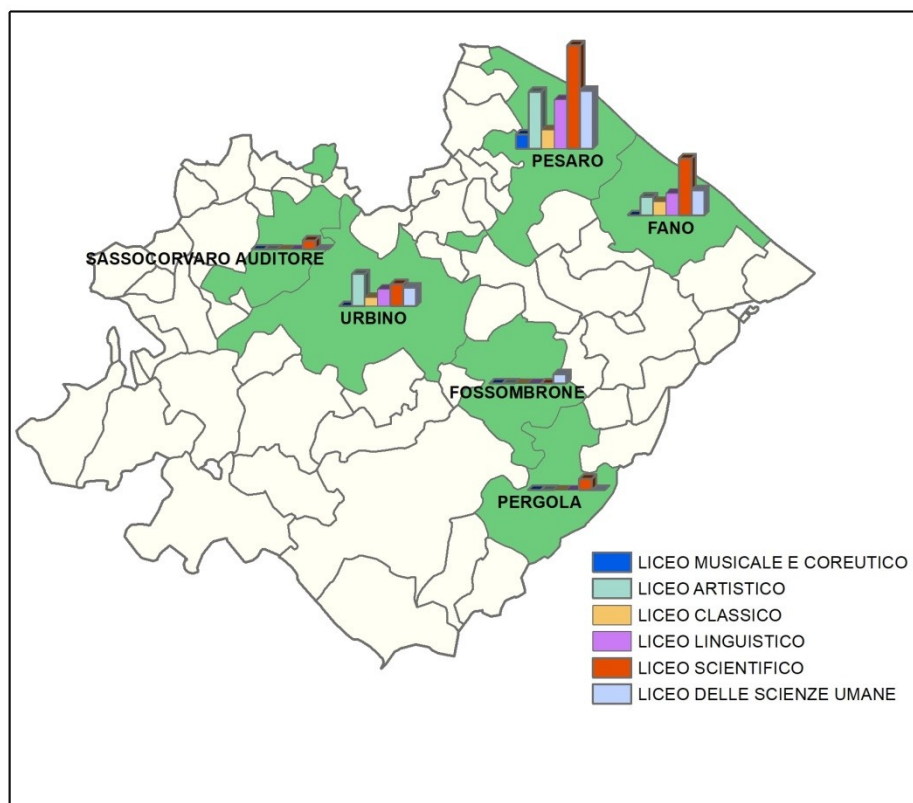
Sezione 3
LE SCUOLE SUPERIORI E
IL TERRITORIO
a.s. 2023-2024

Carta tematica 3.1 Dislocazione territoriale dei plessi e degli studenti iscritti agli Istituti d'istruzione superiore per tipologia di istruzione



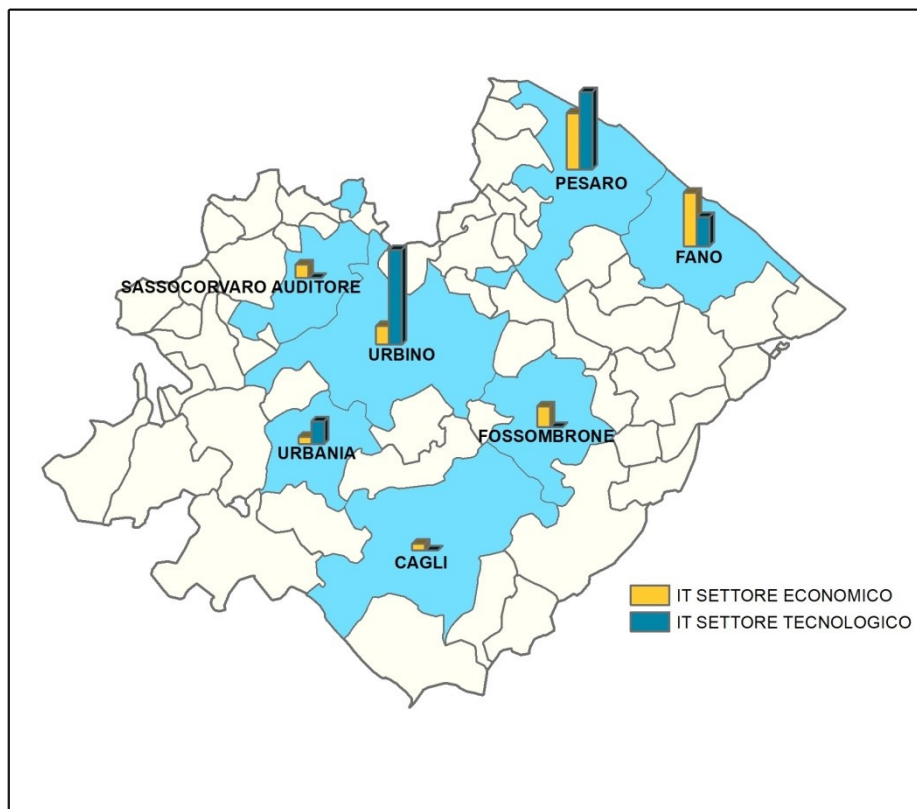
Fonte: Ufficio scolastico regionale Marche
Elaborazione a cura dell'Ufficio Statistica della Provincia di Pesaro e Urbino

Carta tematica 3.2 Dislocazione territoriale dei plessi e degli studenti iscritti agli Istituti d'istruzione superiore - Istruzione liceale -



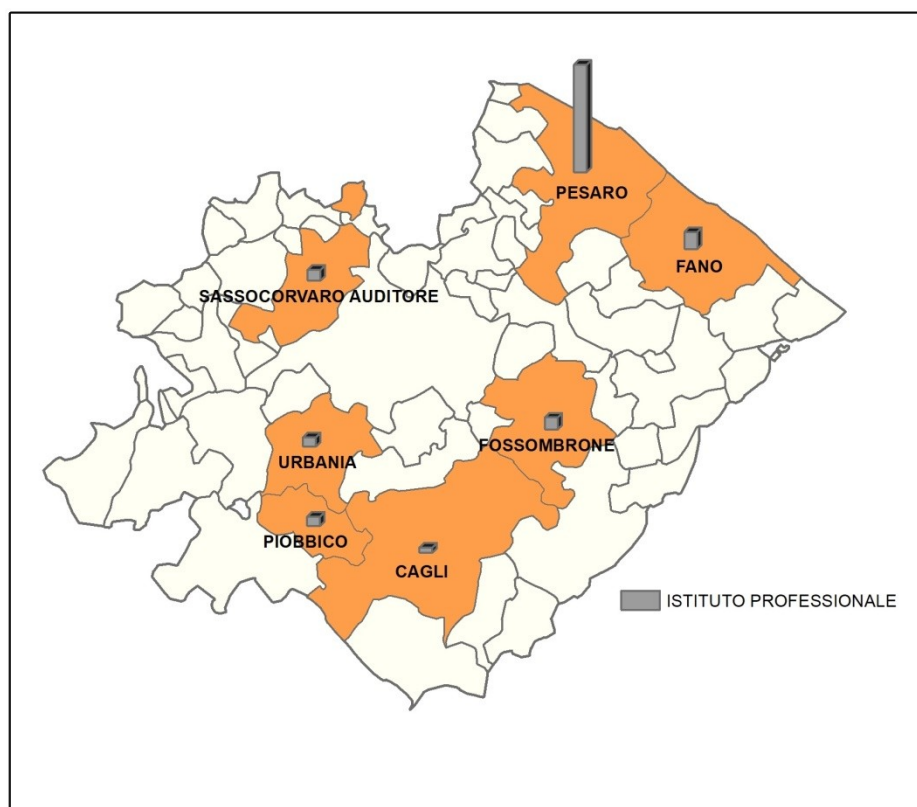
Fonte: Ufficio scolastico regionale Marche
Elaborazione a cura dell'Ufficio Statistica della Provincia di Pesaro e Urbino

Carta tematica 3.3 Dislocazione territoriale dei plessi e degli studenti iscritti agli Istituti d'istruzione superiore - Istruzione tecnica -



Fonte: Ufficio scolastico regionale Marche
Elaborazione a cura dell'Ufficio Statistica della Provincia di Pesaro e Urbino

Carta tematica 3.4 Dislocazione territoriale dei plessi e degli studenti iscritti agli Istituti d'istruzione superiore - Istruzione professionale -



Fonte: Ufficio scolastico regionale Marche
Elaborazione a cura dell'Ufficio Statistica della Provincia di Pesaro e Urbino

Tavola 3.1 Studenti iscritti alle scuole secondarie superiori di secondo grado per tipo istruzione

COMUNE	TIPO ISTRUZIONE			
	LICEI	(*)PROFESSIONALI	TECNICI	TOTALE
CAGLI	0	93	75	168
FANO	2274	318	922	3514
FOSSOMBRONE	156	225	228	609
PERGOLA	189	0	0	189
PESARO	5002	2036	1490	8528
PIOBBICO	0	173	0	173
SASSOCORVARO AUDITORE	150	203	150	503
URBANIA	0	175	335	510
URBINO	1643	0	1266	2909
TOTALE PU	9414	3223	4466	17103
%	55,04%	18,84%	26,11%	100,00%
TOTALE MARCHE	37367	12664	22100	72131
%	51,80%	17,56%	30,64%	100,00%

(*) esclusi leFP

Fonte: Ufficio Scolastico Regionale Marche

Elaborazione: Ufficio Statistica dell'Amministrazione provinciale di Pesaro e Urbino

Tavola 3.2 Studenti iscritti agli Istituti Tecnici per settore

COMUNE	TECNICI		
	ISTITUTO TECNICO - SETTORE ECONOMICO	ISTITUTO TECNICO - SETTORE TECNOLOGICO	TOTALE
CAGLI	75	0	75
FANO	597	325	922
FOSSOMBRONE	228	0	228
PESARO	627	863	1490
SASSOCORVARO AUDITORE	150	0	150
URBANIA	80	255	335
URBINO	211	1055	1266
TOTALE PU	1968	2498	4466
%	44,07%	55,93%	100,00%
TOTALE MARCHE	7584	14516	22100
%	34,32%	65,68%	100,00%

Fonte: Ufficio Scolastico Regionale Marche

Elaborazione: Ufficio Statistica dell'Amministrazione provinciale di Pesaro e Urbino

Tavola 3.3 Studenti iscritti ai Licei per tipo percorso

COMUNE	LICEI						TOTALE
	LICEI MUSICALI E COREUTICI	LICEO ARTISTICO	LICEO CLASSICO	LICEO LINGUISTICO	LICEO SCIENTIFICO	LICEO SCIENZE UMANE	
FANO	0	305	232	368	949	420	2274
FOSSOMBRONE	0	0	0	0	0	156	156
PERGOLA	0	0	0	0	189	0	189
PESARO	237	945	315	818	1719	968	5002
SASSOCORVARO AUDITORE	0	0	0	0	150	0	150
URBINO	0	534	148	284	369	308	1643
TOTALE PU	237	1784	695	1470	3376	1852	9414
%	2,52%	18,95%	7,38%	15,62%	35,86%	19,67%	100,00%
TOTALE MARCHE	423	4433	3911	5839	15337	7424	37367
%	1,13%	11,86%	10,47%	15,63%	41,04%	19,87%	100,00%

Fonte: Ufficio Scolastico Regionale Marche

Elaborazione: Ufficio Statistica dell'Amministrazione provinciale di Pesaro e Urbino

Tavola 3.4 Studenti iscritti alle scuole secondarie superiori di secondo grado a.s. 2023-2024 per tipo istruzione – Riepilogo

ISTITUZIONE SCOLASTICA	TIPO ISTRUZIONE	DENOMINAZIONE SCUOLA	COMUNE	SETTORE	DENOMINAZIONE INDIRIZZO	N. ALUNNI	N. CLASSI	
I.I.S. ANTONIO CECCHI						978	47	
	PROFESSIONALE						391	19
		I.P.A.A. ANTONIO CECCHI	PESARO	ISTITUTO PROFESSIONALE	AGRICOLTURA, SVILUPPO RURALE, VALORIZZAZIONE DEI PRODOTTI DEL TERR	391	19	
	TECNICA						587	28
		I.T.A. A. CECCHI	PESARO	ISTITUTO TECNICO – SETTORE TECNOLOGICO	AGRARIA, AGROALIMENTARE E AGROINDUSTRIA - BIENNIO	257	11	
					GESTIONE DELL'AMBIENTE E DEL TERRITORIO PRODUZIONE E TRASFORMAZIONI VITICOLTURA ED ENOLOGIA	120 153 57	6 8 3	
I.I.S. G.CELLI						341	18	
	PROFESSIONALE						266	14
		IST. PROF.IND. E ART. G.CELLI	CAGLI	ISTITUTO PROFESSIONALE	MANUTENZIONE E ASSISTENZA TECNICA	93	5	
		I.P.SER.ALBERG. G.CELLI	PIOBBICO	ISTITUTO PROFESSIONALE	ENOGASTRONOMIA E OSPITALITA' ALBERGHIERA	173	9	
	TECNICA						75	4
		I.T.C.G.CELLI	CAGLI	ISTITUTO TECNICO – SETTORE ECONOMICO	AMMINISTRAZIONE FINANZA E MARKETING - BIENNIO AMMINISTRAZIONE FINANZA E MARKETING - TRIENNIO RELAZIONI INTERNAZIONALI PER IL MARKETING	40 18 17	2 1 1	
I.I.S. LUIGI DONATI						609	29	
	LICEALE						156	9
		LICEO DELLE SCIENZE UMANE	FOSSOMBRONE	LICEO SCIENZE UMANE	SCIENZE UMANE	156	9	
	PROFESSIONALE						225	10
		I. P. S. SANITA' E ASSISTENZA SOCIALE	FOSSOMBRONE	ISTITUTO PROFESSIONALE	SERVIZI PER LA SANITA' E L'ASSISTENZA SOCIALE	225	10	
	TECNICA						228	10
	I.T. LUIGI DONATI	FOSSOMBRONE	ISTITUTO TECNICO – SETTORE ECONOMICO	AMMINISTRAZIONE FINANZA E MARKETING - BIENNIO RELAZIONI INTERNAZIONALI PER IL MARKETING SISTEMI INFORMATIVI AZIENDALI	103 57 68	4 3 3		

Fonte: Ufficio Scolastico Regionale Marche

Elaborazione: Ufficio Statistica dell'Amministrazione provinciale di Pesaro e Urbino

Tavola 3.4 Studenti iscritti alle scuole secondarie superiori di secondo grado a.s. 2023-2024 per tipo istruzione – Riepilogo

ISTITUZIONE SCOLASTICA	TIPO ISTRUZIONE	DENOMINAZIONE SCUOLA	COMUNE	SETTORE	DENOMINAZIONE INDIRIZZO	N. ALUNNI	N. CLASSI
I.I.S. POLO 3						1240	60
	PROFESSIONALE					318	17
		POLO3-PROFESSIONALE SERVIZI COMMERCIALI	FANO	ISTITUTO PROFESSIONALE	GESTIONE DELLE ACQUE E RISANAMENTO AMBIENTALE	12	1
					SERVIZI COMMERCIALI	185	10
		POLO3-PROF.LE MANUTENZIONE E ASS.TECNICA	FANO	ISTITUTO PROFESSIONALE	MANUTENZIONE E ASSISTENZA TECNICA	101	5
					MANUTENZIONE E ASSISTENZA TECNICA QUADRIENNALE	20	1
	TECNICA					922	43
		POLO3-TECN.GRAFICA-TRASPORTI E LOGISTICA	FANO	ISTITUTO TECNICO – SETTORE TECNOLOGICO	CONDUZIONE DI APPARATI ED IMPIANTI MARITTIMI - OPZIONE	51	3
					GRAFICA E COMUNICAZIONE BIENNIO	97	5
					GRAFICA E COMUNICAZIONE TRIENNIO	152	7
					TRASPORTI E LOGISTICA - BIENNIO	25	2
		POLO3 - TECNICO ECONOMICO E TURISTICO	FANO	ISTITUTO TECNICO – SETTORE ECONOMICO	AMMINISTRAZIONE FINANZA E MARKETING - BIENNIO	232	9
					AMMINISTRAZIONE FINANZA E MARKETING - TRIENNIO	130	6
				SISTEMI INFORMATIVI AZIENDALI	126	6	
				TURISMO BIENNIO - TRIENNIO	109	5	
I.I.S. RAFFAELLO						643	31
	LICEALE					432	20
		LICEO RAFFAELLO	URBINO	LICEO CLASSICO	CLASSICO	148	7
				LICEO LINGUISTICO	LINGUISTICO	284	13
	TECNICA					211	11
		- ECONOMICO RAFFAELLO	URBINO	ISTITUTO TECNICO – SETTORE ECONOMICO	AMMINISTRAZIONE FINANZA E MARKETING - BIENNIO	51	2
				AMMINISTRAZIONE FINANZA E MARKETING - TRIENNIO	56	3	
				TURISMO BIENNIO - TRIENNIO	104	6	

Fonte: Ufficio Scolastico Regionale Marche

Elaborazione: Ufficio Statistica dell'Amministrazione provinciale di Pesaro e Urbino

Tavola 3.4 Studenti iscritti alle scuole secondarie superiori di secondo grado a.s. 2023-2024 per tipo istruzione – Riepilogo

ISTITUZIONE SCOLASTICA	TIPO ISTRUZIONE	DENOMINAZIONE SCUOLA	COMUNE	SETTORE	DENOMINAZIONE INDIRIZZO	N. ALUNNI	N. CLASSI		
I.T.E.T. BRAMANTE-GENGA	PROFESSIONALE					998	44		
		I.T.E.T. BRAMANTE-GENGA	PESARO	ISTITUTO PROFESSIONALE	INDUSTRIA E ARTIGIANATO PER IL MADE IN ITALY	95	5		
	TECNICA					903	39		
		I.T.E.T. BRAMANTE-GENGA	PESARO	ISTITUTO TECNICO – SETTORE ECONOMICO	AMMINISTRAZIONE FINANZA E MARKETING - BIENNIO	230	9		
					AMMINISTRAZIONE FINANZA E MARKETING - TRIENNIO	154	6		
					RELAZIONI INTERNAZIONALI PER IL MARKETING	106	5		
					SISTEMI INFORMATIVI AZIENDALI	137	6		
				ISTITUTO TECNICO – SETTORE TECNOLOGICO	COSTRUZIONI AMBIENTE E TERRITORIO - TRIENNIO	85	4		
					COSTRUZIONI, AMBIENTE E TERRITORIO - BIENNIO	136	6		
					TECNOLOGIE DEL LEGNO NELLE COSTRUZIONI - OPZIONE	55	3		
I.T.I.S. E. MATTEI	TECNICA					1055	52		
		I.T.I.S. E. MATTEI	URBINO	ISTITUTO TECNICO – SETTORE TECNOLOGICO	AUTOMAZIONE	10	1		
					CHIMICA E MATERIALI	97	5		
					CHIMICA, MATERIALI E BIOTECNOLOGIE - BIENNIO	77	4		
					ELETTRONICA	93	5		
					ELETTRONICA ED ELETTROTECNICA - BIENNIO	56	3		
					ELETTROTECNICA	38	2		
					INFORMATICA	211	11		
					INFORMATICA E TELECOMUNICAZIONI - BIENNIO	204	9		
					MECCANICA MECCATRONICA ENERGIA - BIENNIO	117	5		
					MECCANICA E MECCATRONICA	152	7		
	IPSIA BENELLI	PROFESSIONALE					853	41	
			IPSIABENELLI		PESARO	ISTITUTO PROFESSIONALE	ARTI AUSILIARIE DELLE PROFESSIONI SANITARIE: ODONTOTECNICO	88	5
					ARTI AUSILIARIE DELLE PROFESSIONI SANITARIE: OTTICO		51	5	
				INDUSTRIA E ARTIGIANATO PER IL MADE IN ITALY	386		16		
				MANUTENZIONE E ASSISTENZA TECNICA	328		15		

Fonte: Ufficio Scolastico Regionale Marche

Elaborazione: Ufficio Statistica dell'Amministrazione provinciale di Pesaro e Urbino

Tavola 3.4 Studenti iscritti alle scuole secondarie superiori di secondo grado a.s. 2023-2024 per tipo istruzione – Riepilogo

ISTITUZIONE SCOLASTICA	TIPO ISTRUZIONE	DENOMINAZIONE SCUOLA	COMUNE	SETTORE	DENOMINAZIONE INDIRIZZO	N. ALUNNI	N. CLASSI	
IPSSAR S.MARTA						697	33	
	PROFESSIONALE						697	33
		IPSSAR S.MARTA	PESARO	ISTITUTO PROFESSIONALE	ENOGASTRONOMIA E OSPITALITA' ALBERGHIERA	697	33	
LICEO NOLFI - APOLLONI						1325	60	
	LICEALE						1325	60
		LICEO NOLFI - APOLLONI	FANO	LICEO ARTISTICO	ARCHITETTURA E AMBIENTE	41	2	
					ARTI FIGURATIVE- GRAFICO PITTORICO	54	3	
					ARTISTICO NUOVO ORDINAMENTO - BIENNIO	141	6	
					DESIGN-ARREDAMENTO E LEGNO	16	1	
					SCENOGRAFIA	53	3	
				LICEO CLASSICO	CLASSICO	232	10	
				LICEO LINGUISTICO	LINGUISTICO	368	16	
				LICEO SCIENZE UMANE	SCIENZE UMANE	242	11	
				SCIENZE UMANE - OPZIONE ECONOMICO SOCIALE	178	8		
LICEO ARTISTICO F. MENGARONI						945	41	
	LICEALE						945	41
		LICEO ARTISTICO F. MENGARONI	PESARO	LICEO ARTISTICO	ARCHITETTURA E AMBIENTE	72	3	
					ARTI FIGURATIVE- GRAFICO PITTORICO	82	4	
					ARTISTICO NUOVO ORDINAMENTO - BIENNIO	415	17	
					AUDIOVISIVO MULTIMEDIA	144	6	
					DESIGN-ARREDAMENTO E LEGNO	70	3	
					DESIGN-MODA	101	5	
				GRAFICA	61	3		
LICEO ARTISTICO SCUOLA DEL LIBRO						534	28	
	LICEALE						534	28
		LICEO ARTISTICO SCUOLA DEL LIBRO	URBINO	LICEO ARTISTICO	ARTI FIGURATIVE- GRAFICO PITTORICO	50	3	
					ARTISTICO NUOVO ORDINAMENTO - BIENNIO	203	9	
					AUDIOVISIVO MULTIMEDIA	149	7	
					DESIGN-LIBRO	26	3	
				GRAFICA	106	6		

Fonte: Ufficio Scolastico Regionale Marche

Elaborazione: Ufficio Statistica dell'Amministrazione provinciale di Pesaro e Urbino

Tavola 3.4 Studenti iscritti alle scuole secondarie superiori di secondo grado a.s. 2023-2024 per tipo istruzione – Riepilogo

ISTITUZIONE SCOLASTICA	TIPO ISTRUZIONE	DENOMINAZIONE SCUOLA	COMUNE	SETTORE	DENOMINAZIONE INDIRIZZO	N. ALUNNI	N. CLASSI	
LICEO G. MARCONI						1956	81	
	LICEALE						1956	81
		LICEO G.MARCONI	PESARO	LICEI MUSICALI E COREUTICI	BIENNIO LICEO COREUTICO	36	2	
					MUSICALE E COREUTICO - SEZIONE COREUTICA TRIENNIO	55	3	
					MUSICALE E COREUTICO - SEZIONE MUSICALE	146	5	
				LICEO SCIENTIFICO	LICEO SCIENTIFICO - SEZIONE SPORTIVA	184	7	
					SCIENTIFICO	1113	47	
				SCIENTIFICO - OPZIONE SCIENZE APPLICATE	422	17		
LICEO MAMIANI						2101	89	
	LICEALE						2101	89
		LICEO MAMIANI	PESARO	LICEO CLASSICO	CLASSICO	315	14	
				LICEO LINGUISTICO	LINGUISTICO	818	37	
				LICEO SCIENZE UMANE	SCIENZE UMANE	470	20	
				SCIENZE UMANE - OPZIONE ECONOMICO SOCIALE	498	18		
LICEO SCIENTIFICO SC.UMANE LAURANA-BALDI						677	31	
	LICEALE						677	31
		LICEO SCIENTIFICO SC.UMANE LAURANA-BALDI	URBINO	LICEO SCIENTIFICO	SCIENTIFICO	206	9	
					SCIENTIFICO - OPZIONE SCIENZE APPLICATE	163	8	
				LICEO SCIENZE UMANE	SCIENZE UMANE	180	8	
				SCIENZE UMANE - OPZIONE ECONOMICO SOCIALE	128	6		
LICEO SCIENTIFICO TORELLI						1138	52	
	LICEALE						1138	52
		LICEO SCIENTIFICO TORELLI	FANO	LICEO SCIENTIFICO	SCIENTIFICO	535	23	
					SCIENTIFICO - OPZIONE SCIENZE APPLICATE	414	17	
		LICEO SCIENTIFICO PERGOLA	PERGOLA	LICEO SCIENTIFICO	SCIENTIFICO	109	7	
				SCIENTIFICO - OPZIONE SCIENZE APPLICATE	80	5		

Fonte: Ufficio Scolastico Regionale Marche

Elaborazione: Ufficio Statistica dell'Amministrazione provinciale di Pesaro e Urbino

Tavola 3.4 Studenti iscritti alle scuole secondarie superiori di secondo grado a.s. 2023-2024 per tipo istruzione – Riepilogo

ISTITUZIONE SCOLASTICA	TIPO ISTRUZIONE	DENOMINAZIONE SCUOLA	COMUNE	SETTORE	DENOMINAZIONE INDIRIZZO	N. ALUNNI	N. CLASSI
OMNICOMPRESIVO DELLA ROVERE	PROFESSIONALE					175	10
		DELLA ROVERE	URBANIA	ISTITUTO PROFESSIONALE	INDUSTRIA E ARTIGIANATO PER IL MADE IN ITALY MANUTENZIONE E ASSISTENZA TECNICA	63	5
						112	5
	TECNICA					335	18
		DELLA ROVERE	URBANIA	ISTITUTO TECNICO – SETTORE ECONOMICO	AMMINISTRAZIONE FINANZA E MARKETING - BIENNIO	35	2
					SISTEMI INFORMATIVI AZIENDALI	45	3
				ISTITUTO TECNICO – SETTORE TECNOLOGICO	AGRARIA, AGROALIMENTARE E AGROINDUSTRIA - BIENNIO	85	4
					COSTRUZIONI AMBIENTE E TERRITORIO - TRIENNIO	41	3
					COSTRUZIONI, AMBIENTE E TERRITORIO - BIENNIO	38	2
					PRODUZIONE E TRASFORMAZIONI	91	4
OMNICOMPRESIVO MONTEFELTRO	LICEALE					150	10
		L.SCIENTIFICO/TECNICO ECON.MONTEFELTRO	SASSOCORVARO AUDITORE	LICEO SCIENTIFICO	SCIENTIFICO	72	5
					SCIENTIFICO - OPZIONE SCIENZE APPLICATE	78	5
	PROFESSIONALE					203	10
		I.P.S.S.A.S. MONTEFELTRO	SASSOCORVARO AUDITORE	ISTITUTO PROFESSIONALE	SERVIZI PER LA SANITA' E L'ASSISTENZA SOCIALE	97	5
		I.P.I.A. MONTEFELTRO	SASSOCORVARO AUDITORE	ISTITUTO PROFESSIONALE	MANUTENZIONE E ASSISTENZA TECNICA	106	5
	TECNICA					150	7
		L.SCIENTIFICO/TECNICO ECON.MONTEFELTRO	SASSOCORVARO AUDITORE	ISTITUTO TECNICO – SETTORE ECONOMICO	AMMINISTRAZIONE FINANZA E MARKETING - BIENNIO	98	4
					AMMINISTRAZIONE FINANZA E MARKETING - TRIENNIO	52	3
	TOTALE PROVINCIA PU						17103

Fonte: Ufficio Scolastico Regionale Marche

Elaborazione: Ufficio Statistica dell'Amministrazione provinciale di Pesaro e Urbino

Coordinamento

UPI Marche - Valeria Ciattaglia

Referenti Commissioni Upi Marche

Programmazione della Rete Scolastica

Laura Sestili

Patrizia Paoloni

Informatica e Statistica

Roberto Cordella

Paola D'Andrea

Gruppo di lavoro tecnico

Provincia di Ancona - Anna Laura Lacerra

Provincia di Ascoli Piceno - Lanfranco Norcini Pala

Provincia di Fermo - Laura Lupi

Provincia di Macerata - Paola Valenti

Provincia di Pesaro e Urbino - Patrizia Paoloni

Provincia di Pesaro e Urbino - Paola D'Andrea

Provincia di Pesaro e Urbino - Cinzia Evangelisti

Elaborazione dati:

Ufficio Statistica, Sistema Informativo Territoriale e supporto amministrativo

Paola D'Andrea

Cinzia Evangelisti

Caterina Loredana Bianco

@: email

Ufficio Istruzione Scolastica

uff.istruzione@provincia.ps.it

Ufficio Statistica

uff.statistica@provincia.ps.it

www: sito internet

<https://www.upimarche.it>

<https://www.provincia.pu.it>