

“Analisi statistica del contesto provinciale”

Piano provinciale di
programmazione della rete
scolastica a.s. 2024/2025

Provincia di Ascoli Piceno



**Provincia di
Pesaro e Urbino**



**Provincia di
Ascoli Piceno**

La presente edizione di “analisi statistica del contesto provinciale” consolida le attività sinergiche tra Istituzioni, UPI Marche e Province Marchigiane, nell’ambito dell’attività finalizzata alla redazione del piano provinciale di programmazione della rete scolastica territoriale. Si conferma la buona pratica sul versante organizzativo e statistico che l’Ufficio statistica della Provincia di Pesaro e Urbino sta adottando da diversi anni anche con attività previste dal programma statistico nazionale. Gli indicatori individuati risultano coerenti anche con la costruzione di agende condivise di sviluppo sostenibile su scala locale come individuati nella pubblicazione Benessere equo e sostenibile delle province.

L’attività si è svolta in piena applicazione della Convenzione tra Unione delle Province Marchigiane (UPI Marche) e Provincia di Pesaro e Urbino autorizzata dal Consiglio direttivo UPI Marche con verbale n. 7 del 05 Aprile 2023 e sottoscritta digitalmente dal Presidente Upi Marche Giuseppe Paolini e dal Direttore generale della Provincia di Pesaro e Urbino Marco Domenicucci in data 17/05/2023. In particolare, si evidenzia il ruolo centrale di UPI Marche e delle commissioni “Programmazione della Rete Scolastica” e “Statistica e Informatica” con il Centro Servizi Territoriale della Provincia di Pesaro e Urbino (CSTPU), nell’impegno di realizzare la finalità di fornire assistenza tecnico-statistica alle province marchigiane sulla base di raccolta ed elaborazione dati da statistiche ufficiali.

Le analisi territoriali favoriscono azioni politiche informate e svolgono un ruolo importante nei processi di programmazione degli enti locali.

INDICE

INTRODUZIONE AI DATI

Sezione 1: INQUADRAMENTO DEMOGRAFICO E TERRITORIALE

Carta tematica 1.1	Confini amministrativi della provincia di Ascoli Piceno
Tavola 1.1	Indicatori demografici al 1° gennaio 2023
Grafico 1.1	Andamento popolazione in età scolastica 14-18 anni al 1° gennaio Serie storica dal 2019 al 2023
Tavola 1.2	Analisi demografica territoriale per ampiezza demografica e zona altimetrica
Tavola 1.3	Popolazione residente per zona altimetrica
Grafico 1.2	Previsioni della popolazione residente per fascia d'età (base 2021)
Grafico 1.3	Previsioni della popolazione residente - Focus fascia d'età 13-17 anni (base 2021)
Tavola 1.4	Popolazione residente per fascia d'età ed età media al 1° gennaio 2023 Dettaglio comunale
Tavola 1.5	Popolazione residente, superficie e densità abitativa al 1° gennaio 2023 Dettaglio comunale
Tavola 1.6	Popolazione straniera residente al 1° gennaio 2023 Dettaglio comunale

Sezione 2: INQUADRAMENTO ECONOMICO PROVINCIALE

Tavola 2.1	Indicatori demografici al 1° gennaio 2023
Grafico 2.1	Imprese attive - Serie storica 2018-2022
Grafico 2.2	Distribuzione percentuale delle imprese attive per macro settore di attività
Grafico 2.3	Imprese attive per macro settore di attività – Serie storica 2018-2022
Tavola 2.2	Imprese attive e imprese artigiane attive per sezione di attività economica

Sezione 3: LE SCUOLE SUPERIORI E IL TERRITORIO A.S. 2023-2024

Carta tematica 3.1	Dislocazione territoriale dei plessi e degli studenti iscritti agli Istituti d'istruzione superiore per tipologia di istruzione
Carta tematica 3.2	Dislocazione territoriale dei plessi e degli studenti iscritti agli Istituti d'istruzione superiore - Istruzione liceale
Carta tematica 3.3	Dislocazione territoriale dei plessi e degli studenti iscritti agli Istituti d'istruzione superiore - Istruzione tecnica
Carta tematica 3.4	Dislocazione territoriale dei plessi e degli studenti iscritti agli Istituti d'istruzione superiore - Istruzione professionale
Tavola 3.1	Studenti iscritti alle scuole secondarie superiori di secondo grado per tipo istruzione
Tavola 3.2	Studenti iscritti agli Istituti Tecnici per settore
Tavola 3.3	Studenti iscritti ai Licei per tipo percorso
Tavola 3.4	Studenti iscritti alle scuole secondarie superiori di secondo grado - Riepilogo

INTRODUZIONE AI DATI

I dati presenti all'interno dell'analisi statistica del contesto provinciale riguardano tutti gli Istituti di istruzione secondaria superiore statali.

Nell'elaborazione non sono inclusi i dati relativi ai corsi serali, agli Istituti di prevenzione e pena ed agli Istituti di alta formazione artistica e musicale.

I dati relativi alla popolazione al 1° gennaio 2023 sono dati provvisori. I dati definitivi saranno diffusi a dicembre con l'allineamento della popolazione al 31 dicembre con i risultati del Censimento permanente della popolazione.

SEZIONE 1: INQUADRAMENTO DEMOGRAFICO E TERRITORIALE

Questa sezione include un'analisi del territorio riguardante le caratteristiche demografiche, territoriali e orografiche.

SEZIONE 2: INQUADRAMENTO ECONOMICO PROVINCIALE

In questa sezione viene analizzato il tessuto economico produttivo provinciale, al fine di individuare i settori che più esprimono la vocazione economica del territorio di riferimento e che sono in grado di assorbire occupazione. Non manca una lettura storica che analizza la consistenza delle imprese attive nell'ultimo quinquennio.

SEZIONE 3: LE SCUOLE SUPERIORI E IL TERRITORIO A.S. 2023-2024

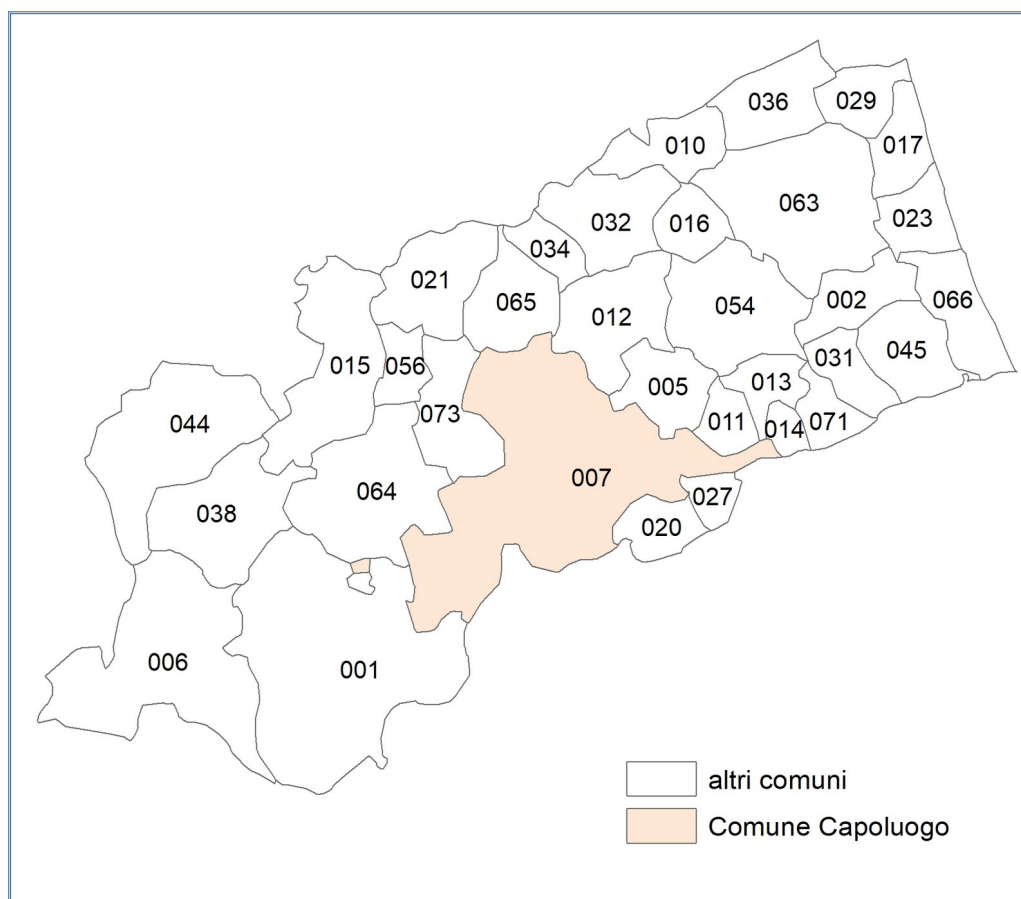
Sono state elaborate delle carte tematiche con l'intento di evidenziare:

- la dislocazione territoriale degli Istituti e la distribuzione degli studenti iscritti;
- la distribuzione territoriale dei vari indirizzi di studio raggruppati per settore

Il report è completato con alcune tavole di riepilogo contenenti dati aggregati e di dettaglio degli studenti iscritti.

Sezione 1
INQUADRAMENTO DEMOGRAFICO
E TERRITORIALE

Carta tematica 1.1 Confini amministrativi della provincia di Ascoli Piceno



Legenda della carta tematica 1.1 Comuni, codici ISTAT dei comuni

Codici ISTAT dei comuni del territorio della provincia di Ascoli Piceno e nome del Comune	
001 Acquasanta Terme	029 Massignano
002 Acquaviva Picena	031 Monsampolo del Tronto
005 Appignano del Tronto	032 Montalto delle Marche
006 Arquata del Tronto	034 Montedinove
007 Ascoli Piceno	036 Montefiore dell'Aso
010 Carassai	038 Montegallo
011 Castel di Lama	044 Montemonaco
012 Castignano	045 Monteprandone
013 Castorano	054 Offida
014 Colli del Tronto	056 Palmiano
015 Comunanza	063 Ripatransone
016 Cossignano	064 Roccafluvione
017 Cupra Marittima	065 Rotella
020 Folignano	066 San Benedetto del Tronto
021 Force	071 Spinetoli
023 Grottammare	073 Venarotta
027 Maltignano	

Fonte: Istat

Elaborazione a cura dell'Ufficio Statistica della Provincia di Pesaro e Urbino

Tavola 1.1 - Indicatori demografici al 1° gennaio 2023

	Totale
	<i>num.</i>
Numero comuni	33
Popolazione	201.046
Popolazione 14-18 anni	9.077
Superficie	1.228,2
Densità abitativa (Ab/kmq)	164
Età media	48,0
Numero medio di componenti per famiglia *	2,3
% Popolazione straniera	6,6%
% Popolazione straniera 14-18 anni	6,8%

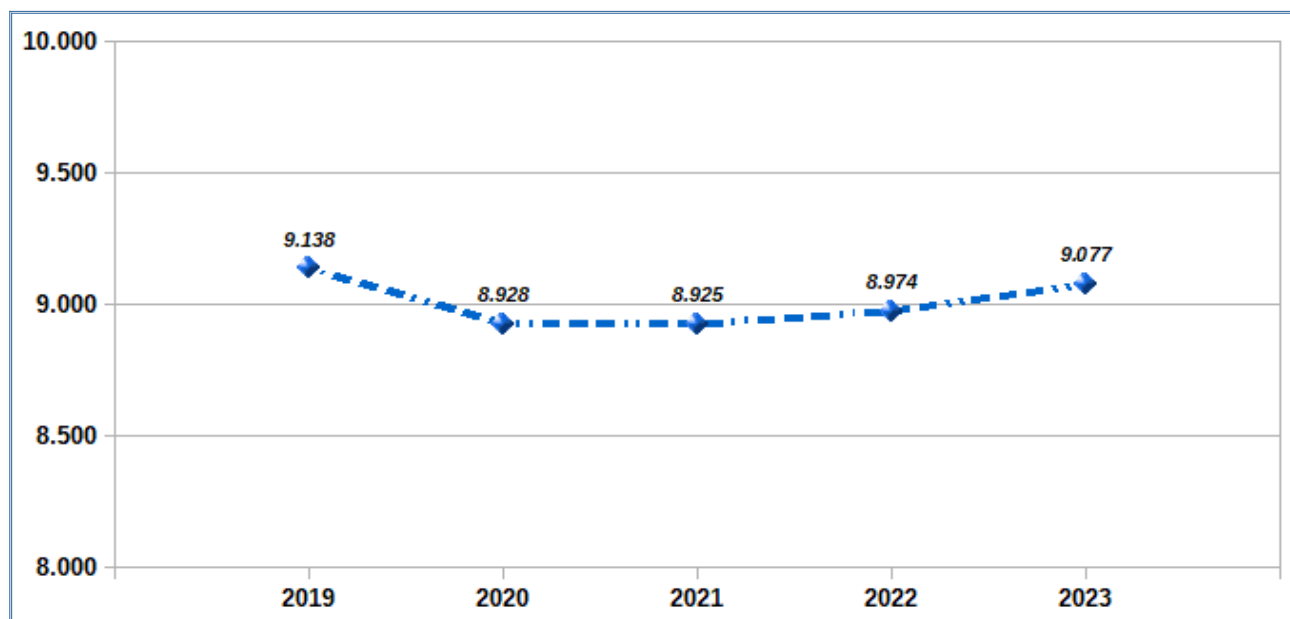
* Numero medio di componenti per famiglia è al 31 dicembre 2022

Fonte: Istat

Anno: 1° gennaio 2023

Elaborazione a cura dell'Ufficio Statistica della Provincia di Pesaro e Urbino

Grafico 1.1 - Andamento popolazione in età scolastica 14-18 anni al 1° gennaio
Serie storica dal 2019 al 2023



Fonte: Istat

Anno: serie storica al 1° gennaio dell'anno di riferimento

Elaborazione a cura dell'Ufficio Statistica della Provincia di Pesaro e Urbino

Tavola 1.2 – Analisi demografica territoriale per ampiezza demografica e zona altimetrica

Ampiezza demografica	Comuni		Superficie		Popolazione		Densità demografica
	<i>num.</i>	%	<i>kmq</i>	%	<i>residenti</i>	%	<i>(ab/kmq)</i>
<3000	20	60,6	778,3	63,4	29.581	14,7	38,0
>=3000 e <10000	9	27,3	222,1	18,1	50.227	25,0	226,2
>=10000	4	12,1	227,8	18,5	121.238	60,3	532,2
Provincia di Ascoli Piceno	33		1.228,2		201.046		163,7
Zona altimetrica	Comuni		Superficie		Popolazione		Densità demografica
	<i>num.</i>	%	<i>kmq</i>	%	<i>residenti</i>	%	<i>(ab/kmq)</i>
Montagna interna	6	18,2	461,9	37,6	9.173	4,6	19,9
Collina interna	12	36,4	404,5	32,9	75.455	37,5	186,5
Collina litoranea	15	45,5	361,8	29,5	116.418	57,9	321,8
Provincia di Ascoli Piceno	33		1.228,2		201.046		163,7

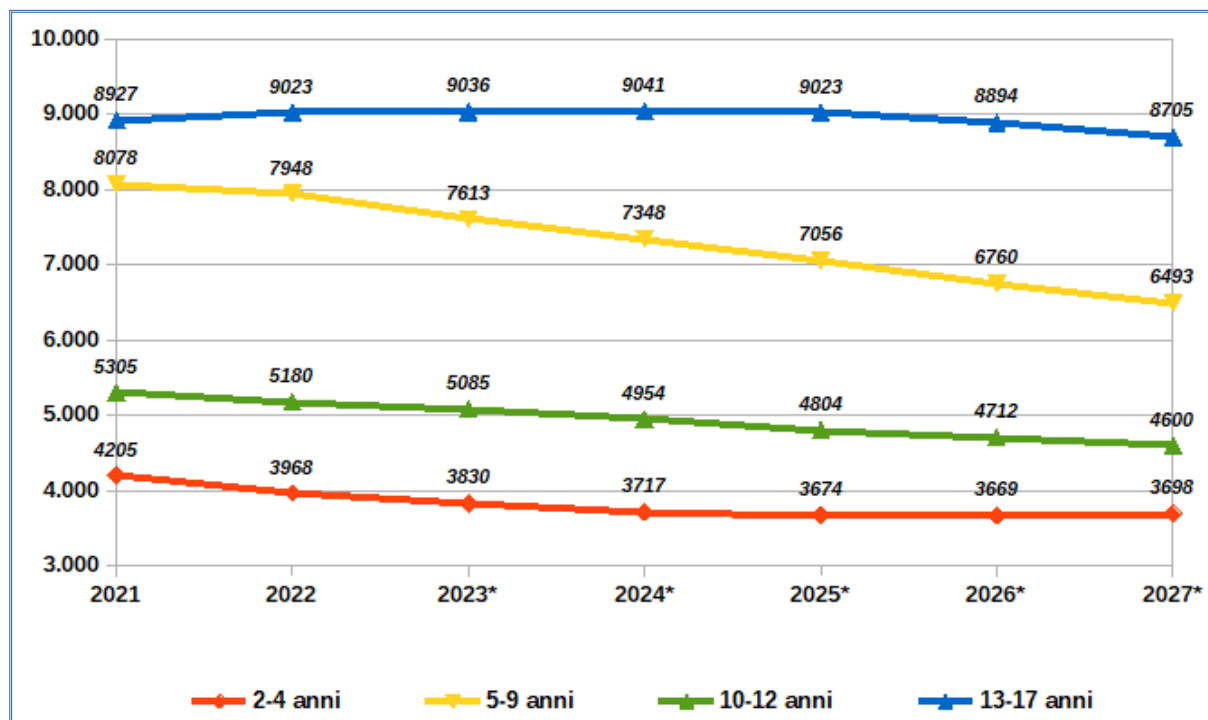
Fonte: Istat
 Anno: 2022
 Elaborazione a cura dell'Ufficio Statistica della Provincia di Pesaro e Urbino

Tavola 1.3 - Popolazione residente per zona altimetrica

Zona altimetrica	Popolazione residente							
	Totale		Popolazione 65+		Popolazione 75+		Popolazione 14-18 anni	
	<i>num.</i>	%	<i>num.</i>	%	<i>num.</i>	%	<i>num.</i>	%
Montagna interna	9.173	4,6	9.433	3,7	8.174	3,6	354	3,9
Collina interna	75.455	37,5	96.637	38,3	86.626	38,2	3.247	35,8
Collina litoranea	116.418	57,9	146.022	57,9	132.015	58,2	5.476	60,3
Provincia di Ascoli Piceno	201.046		252.092		226.815		9.077	

Fonte: Istat
 Anno: 1° gennaio 2023
 Elaborazione a cura dell'Ufficio Statistica della Provincia di Pesaro e Urbino

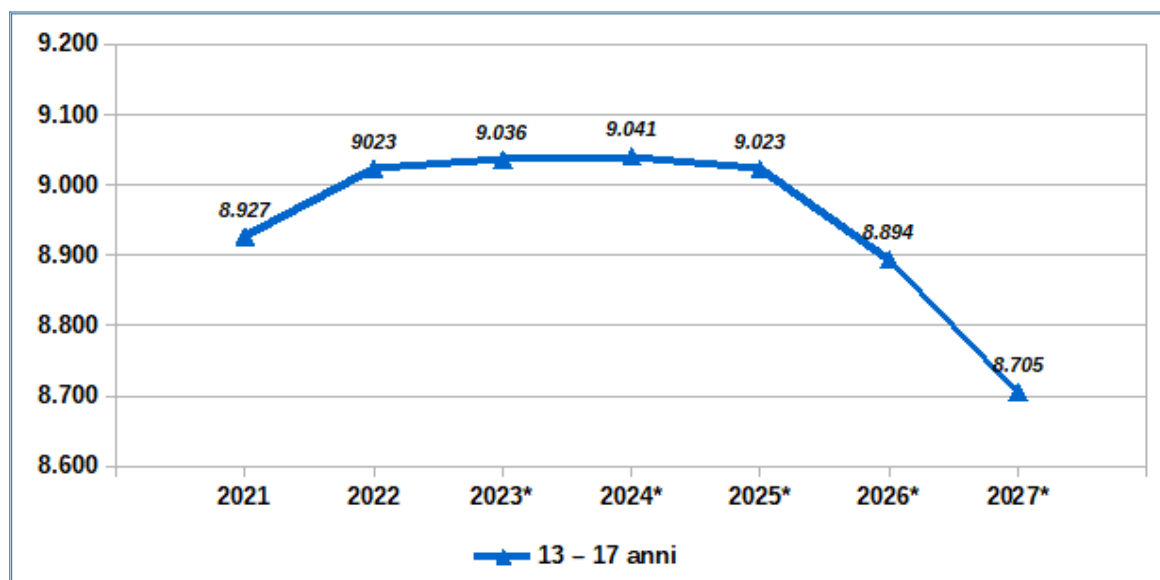
Grafico 1.2 - Previsioni della popolazione residente per fascia d'età (base 2021)



* dato stimato – Le stime della popolazione provinciale sono state calcolate applicando gli indici di previsione demografica Istat per le Marche (base di calcolo è la popolazione al 1° gennaio 2021)

Fonte: Istat
Elaborazione a cura dell'Ufficio Statistica della Provincia di Pesaro e Urbino

Grafico 1.3 - Previsioni della popolazione residente – Focus 13-17 anni (base 2021)



* dato stimato – Le stime della popolazione provinciale sono state calcolate applicando gli indici di previsione demografica Istat per le Marche (base di calcolo è la popolazione al 1° gennaio 2021)

Fonte: Istat
Elaborazione a cura dell'Ufficio Statistica della Provincia di Pesaro e Urbino

Tavola 1.4 - Popolazione residente per fascia d'età ed età media al 1° gennaio 2023 - Dettaglio comunale

Comuni	Popolazione residente			Età media
	14-18 anni	% 14-18 anni	Totale	
	<i>num.</i>	%	<i>num.</i>	
Acquasanta Terme	90	3,6	2.494	51,7
Acquaviva Picena	168	4,6	3.654	47,3
Appignano del Tronto	71	4,3	1.660	49,2
Arquata del Tronto	33	3,4	973	53,5
Ascoli Piceno	1.926	4,2	45.571	49,2
Carassai	31	3,2	977	50,7
Castel di Lama	385	4,6	8.395	44,7
Castignano	103	4,0	2.549	49,1
Castorano	102	4,6	2.223	47,1
Colli del Tronto	144	3,9	3.653	45,2
Comunanza	125	4,3	2.915	46,2
Cossignano	37	4,3	865	52,0
Cupra Marittima	250	4,6	5.441	46,7
Folignano	443	5,1	8.734	45,7
Force	37	3,3	1.132	50,7
Grottammare	785	5,0	15.814	46,3
Maltignano	90	4,1	2.205	47,7
Massignano	70	4,4	1.602	47,3
Monsampolo del Tronto	222	5,0	4.418	45,2
Montalto delle Marche	71	3,8	1.893	50,8
Montedinove	17	3,7	460	51,0
Montefiore dell'Aso	77	3,9	1.986	50,2
Montegallo	14	3,3	422	55,6
Montemonaco	19	3,7	519	50,3
Monteprandone	658	5,1	12.896	43,7
O f fida	185	4,0	4.647	50,5
Palmiano	3	1,9	160	52,9
Ripatransone	166	4,1	4.072	48,4
Roccafluvione	73	3,9	1.850	48,3
Rotella	21	2,6	803	51,6
San Benedetto del Tronto	2.211	4,7	46.957	47,6
Spinetoli	370	5,1	7.213	44,9
Venarotta	80	4,2	1.893	49,1

Fonte: Istat

Anno: 1° gennaio 2023

Elaborazione a cura dell'Ufficio Statistica della Provincia di Pesaro e Urbino

Tavola 1.5 – Popolazione residente, superficie e densità abitativa al 1° gennaio 2023 - Dettaglio comunale

Comuni	Popolazione residente	Superficie totale	Densità abitativa
	<i>num.</i>	<i>Kmq</i>	<i>Ab/Kmq</i>
Acquasanta Terme	2.494	138,4	18,0
Acquaviva Picena	3.654	21,1	173,5
Appignano del Tronto	1.660	23,2	71,6
Arquata del Tronto	973	92,2	10,6
Ascoli Piceno	45.571	158,0	288,4
Carassai	977	22,2	43,9
Castel di Lama	8.395	11,0	764,8
Castignano	2.549	38,8	65,7
Castorano	2.223	14,1	157,8
Colli del Tronto	3.653	5,9	615,1
Comunanza	2.915	54,4	53,6
Cossignano	865	15,0	57,9
Cupra Marittima	5.441	17,3	313,8
Folignano	8.734	14,9	587,9
Force	1.132	34,3	33,0
Grottammare	15.814	18,0	878,8
Maltignano	2.205	8,2	269,8
Massignano	1.602	16,3	98,3
Monsampolo del Tronto	4.418	15,4	286,3
Montalto delle Marche	1.893	33,9	55,8
Montedinove	460	11,9	38,5
Montefiore dell'Aso	1.986	28,2	70,4
Montegallo	422	48,5	8,7
Montemonaco	519	67,8	7,7
Monteprandone	12.896	26,4	489,0
Offida	4.647	49,6	93,7
Palmiano	160	12,7	12,6
Ripatransone	4.072	74,3	54,8
Roccafluvione	1.850	60,6	30,5
Rotella	803	27,4	29,3
San Benedetto del Tronto	46.957	25,4	1.848,3
Spinetoli	7.213	12,6	573,3
Venarotta	1.893	30,2	62,7

Fonte: Istat
Elaborazione a cura dell'Ufficio Statistica della Provincia di Pesaro e Urbino

Tavola 1.6 - Popolazione straniera residente al 1° gennaio 2023
 Dettaglio comunale

Comuni	Popolazione straniera residente			
	Stranieri residenti	% Stranieri residenti	Stranieri residenti 14-18 anni	% Stranieri 14-18 anni
	<i>num.</i>	<i>%</i>	<i>num.</i>	<i>%</i>
Acquasanta Terme	64	2,6	3	4,7
Acquaviva Picena	159	4,4	3	1,9
Appignano del Tronto	82	4,9	5	6,1
Arquata del Tronto	12	1,2	1	8,3
Ascoli Piceno	2.621	5,8	128	4,9
Carassai	108	11,1	4	3,7
Castel di Lama	613	7,3	34	5,5
Castignano	124	4,9	5	4,0
Castorano	218	9,8	10	4,6
Colli del Tronto	218	6,0	9	4,1
Comunanza	248	8,5	5	2,0
Cossignano	42	4,9	1	2,4
Cupra Marittima	417	7,7	18	4,3
Folignano	323	3,7	19	5,9
Force	77	6,8	5	6,5
Grottammare	894	5,7	42	4,7
Maltignano	106	4,8	5	4,7
Massignano	166	10,4	9	5,4
Monsampolo del Tronto	465	10,5	29	6,2
Montalto delle Marche	104	5,5	5	4,8
Montedinove	56	12,2	3	5,4
Montefiore dell'Aso	186	9,4	5	2,7
Montegallo	28	6,6	1	3,6
Montemonaco	45	8,7	2	4,4
Monteprandone	1.168	9,1	62	5,3
O f fida	331	7,1	30	9,1
Palmiano	7	4,4	0	,0
Ripatransone	278	6,8	3	1,1
Roccafluvione	48	2,6	3	6,3
Rotella	66	8,2	3	4,5
San Benedetto del Tronto	3.220	6,9	130	4,0
Spinetoli	667	9,2	35	5,2
Venarotta	58	3,1	4	6,9

Fonte: Istat

Elaborazione a cura dell'Ufficio Statistica della Provincia di Pesaro e Urbino

Glossario - Inquadramento territoriale e demografico

Numero di Comuni: numero di Comuni ricadenti nell'area territoriale di competenza amministrativa della provincia.

Superficie territoriale: superficie dell'area territoriale di competenza amministrativa della provincia.

Densità demografica: rapporto tra la popolazione residente e la superficie territoriale (abitanti per kmq).

Popolazione residente: le persone aventi dimora abituale nel comune (o nei comuni afferenti ad una entità amministrativa di ordine superiore), anche se alla data considerata sono assenti perché presenti temporaneamente in altro comune italiano o all'estero.

Età media: età media della popolazione detenuta a una certa data espressa in anni e decimi di anno.

Popolazione straniera residente: cittadino straniero (residente in Italia) che ha dimora abituale nell'alloggio o nella convivenza ed è in possesso dei requisiti per l'iscrizione in anagrafe.

Numero di piccoli comuni: numero di comuni aventi una popolazione residente inferiore a 3.000 abitanti.

Incidenza dei piccoli comuni: percentuale dei piccoli comuni (aventi una popolazione residente inferiore a 3.000 abitanti) sul totale dei comuni afferenti al territorio.

Popolazione residente nei piccoli comuni: le persone aventi dimora abituale nei comuni con una popolazione residente totale inferiore ai 3.000 abitanti, anche se alla data considerata sono assenti perché temporaneamente presenti in altro comune italiano o all'estero.

Incidenza popolazione residente nei comuni per ampiezza demografica: la percentuale di popolazione nel territorio che risiede nei comuni per ampiezza demografica di riferimento su popolazione residente totale.

Zona altimetrica: Territorio classificato in zone omogenee a fini statistici in considerazione dei caratteri geo-morfologici misurati a soli fini statistici. L'Istat classifica i comuni italiani sulla base dei loro valori di soglia altimetrica in cinque zone. I criteri di classificazione sono contenuti nella pubblicazione del 1958 (Istat, Circostrizioni statistiche, Metodi e norme, serie C, n. 1, agosto 1958). Si distinguono zone altimetriche di montagna, di collina e di pianura. Le zone altimetriche di montagna e di collina sono state divise, per tener conto dell'azione moderatrice del mare sul clima, rispettivamente in zone altimetriche di montagna interna e collina interna e di montagna litoranea e collina litoranea, comprendendo in queste ultime i territori, esclusi dalla zona di pianura, bagnati dal mare o in prossimità di esso.

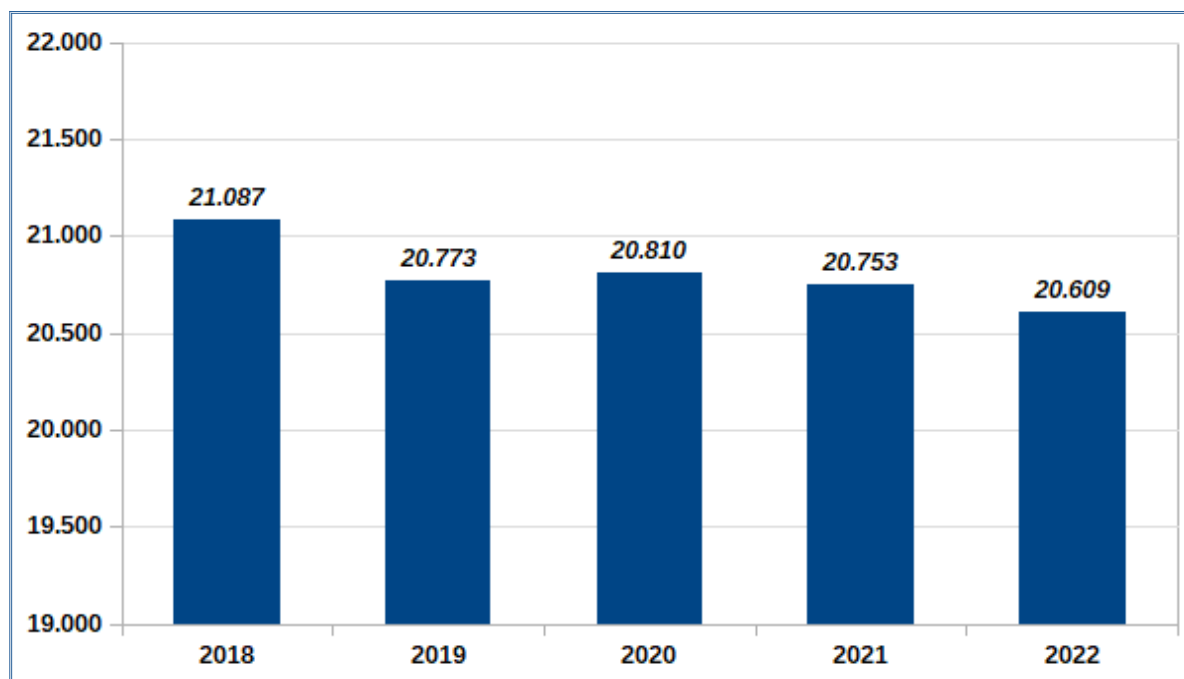
Sezione 2
INQUADRAMENTO ECONOMICO
PROVINCIALE

Tavola 2.1 - Imprese attive, imprese artigiane attive e imprese femminili attive per macro settore di attività economica

Comuni	Imprese attive	Imprese artigiane attive	Imprese femminili attive
	<i>num.</i>	<i>num.</i>	<i>num.</i>
Primario	3.544	51	999
Secondario	5.027	3.003	630
Terzario	12.033	2.271	3.305
Imprese non classificate	5	4	0
Totale	20.609	5.329	4.934

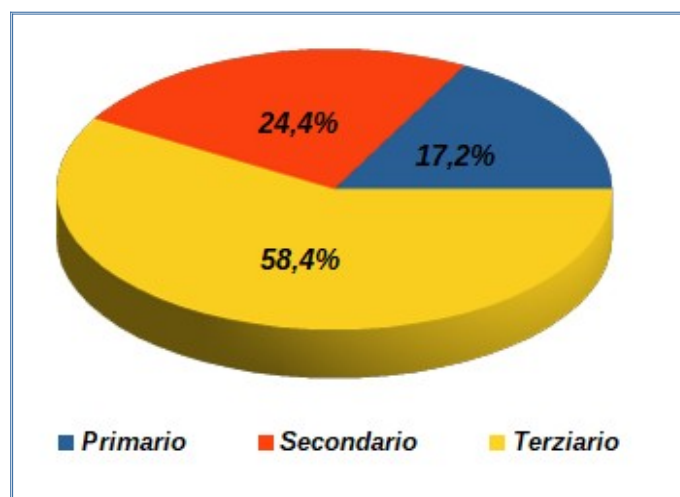
Fonte: Camera di Commercio delle Marche
 Anno: 2022
 Elaborazione a cura dell'Ufficio Statistica della Provincia di Pesaro e Urbino

Graf 2.1 - Imprese attive - Serie storica 2018-2022



Fonte: Camera di Commercio delle Marche
 Anno: serie storica dal 2018 al 2022
 Elaborazione a cura dell'Ufficio Statistica della Provincia di Pesaro e Urbino

Graf 2.2 - Distribuzione percentuale delle imprese attive per macro settore di attività



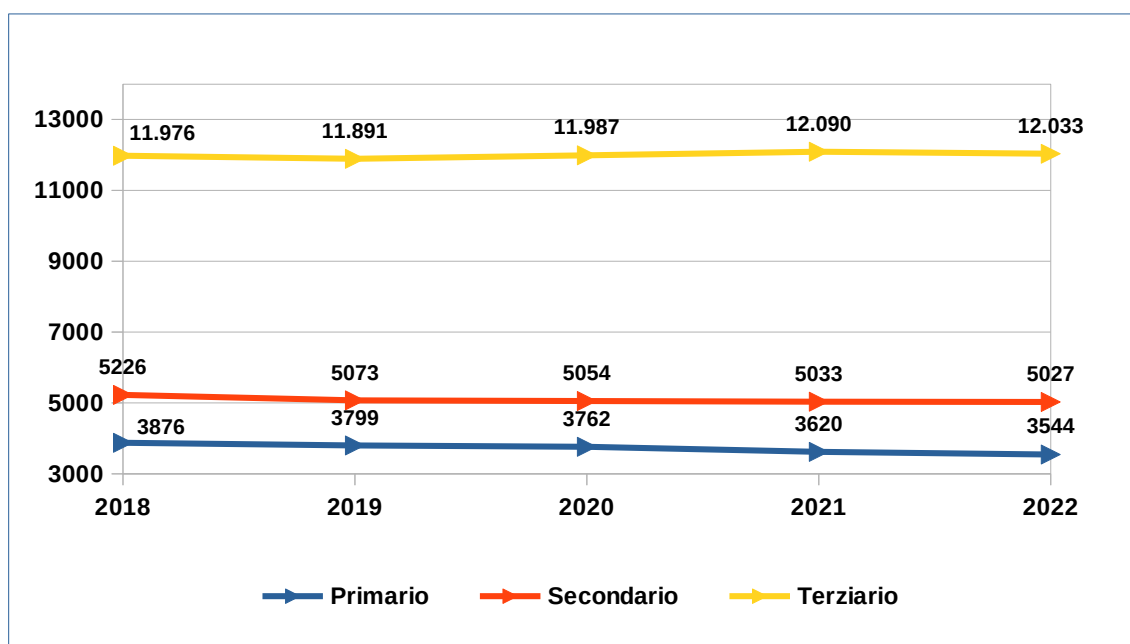
Nella distribuzione percentuale non sono rappresentate le imprese attive non classificate

Fonte: Camera di Commercio delle Marche

Anno: 2022

Elaborazione a cura dell'Ufficio Statistica della Provincia di Pesaro e Urbino

Graf 2.3 - Imprese attive per macro settore di attività – Serie storica 2018-2022



Nella rappresentazione in serie storica non sono incluse le imprese attive non classificate

Fonte: Camera di Commercio delle Marche

Anno: serie storica dal 2018 al 2022

Elaborazione a cura dell'Ufficio Statistica della Provincia di Pesaro e Urbino

Tavola 2.2 - Imprese attive e imprese artigiane attive per sezione di attività economica

Sezione	Imprese attive		di cui artigiane		
	num.	% sul totale	num.	incidenza %	
A	Agricoltura, sivecoltura e pesca	3.530	17,1	45	1,3
B	Estrazioni di minerali da cave e miniere	14	0,1	6	42,9
C	Attività manifatturiere	2.083	10,1	1.222	58,7
D	Fornitura di energia elettrica, gas, vapore e aria condiz..	113	0,5	0	-
E	Fornitura di acqua; reti fognarie, attività di gestione d..	60	0,3	18	30,0
F	Costruzioni	2.771	13,4	1.763	63,6
G	Commercio all'ingrosso e al dettaglio; riparazione di aut..	4.612	22,4	358	7,8
H	Trasporto e magazzinaggio	513	2,5	272	53,0
I	Attività dei servizi alloggio e ristorazione	1.683	8,2	210	12,5
J	Servizi di informazione e comunicazione	541	2,6	137	25,3
K	Attività finanziarie e assicurative	448	2,2	0	-
L	Attività immobiliari	850	4,1	0	-
M	Attività professionali, scientifiche e tecniche	878	4,3	129	14,7
N	Noleggio, agenzie di viaggio, servizi di supporto alle im..	741	3,6	227	30,6
O	Amministrazione pubblica e difesa; assicurazione sociale ..	1	-	0	-
P	Istruzione	105	0,5	10	9,5
Q	Sanità e assistenza sociale	146	0,7	6	4,1
R	Attività artistiche, sportive, di intrattenimento e diver..	460	2,2	31	6,7
S	Altre attività di servizi	1.055	5,1	891	84,5
Totale		20.604	100,0	5.325	25,9

Fonte: Camera di Commercio delle Marche

Anno: 2022

Elaborazione a cura dell'Ufficio Statistica della Provincia di Pesaro e Urbino

Glossario - Inquadramento economico

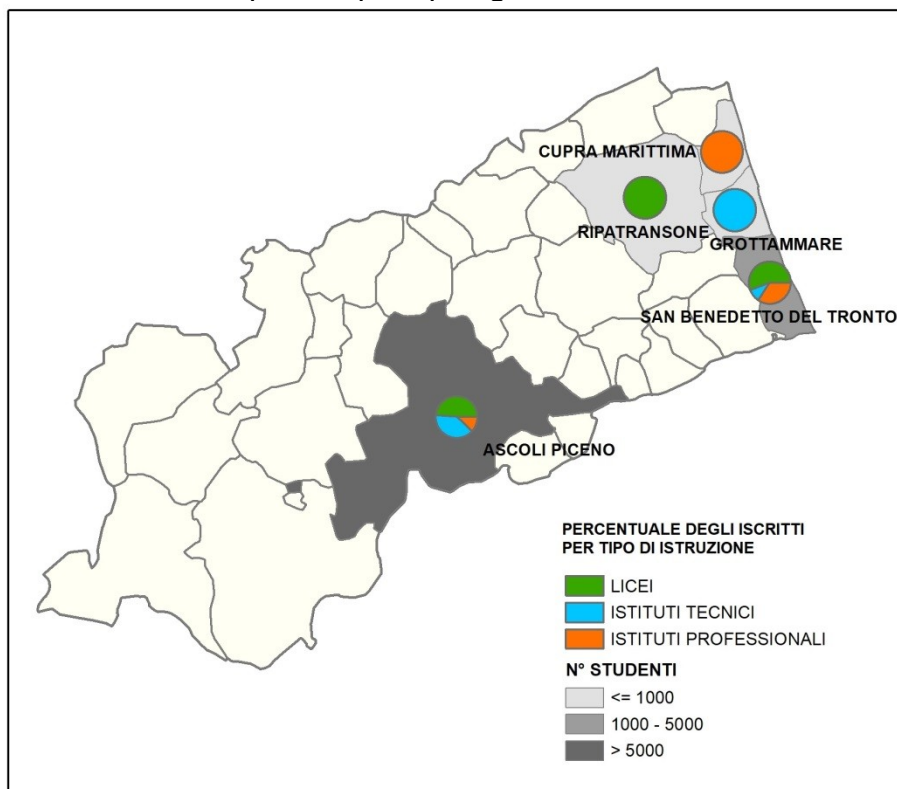
Imprese attive: l'insieme delle imprese operative da un punto di vista economico (ad esempio hanno utilizzato forza lavoro o realizzato fatturato) durante il periodo di riferimento, ossia l'anno.

Imprese artigiane: l'insieme delle imprese che, esercitate dall'imprenditore artigiano, ha come scopo prevalente lo svolgimento di un'attività di produzione di beni, anche semilavorati, o di prestazioni di servizi. Sono escluse le attività agricole e le attività di prestazione di servizi commerciali, di intermediazione nella circolazione dei beni o ausiliarie di queste ultime, di somministrazione al pubblico di alimenti e bevande.

Settore di attività economica: il settore primario include agricoltura, pesca, allevamento e selvicoltura; il secondario, industria e costruzioni; il terziario, il mondo servizi.

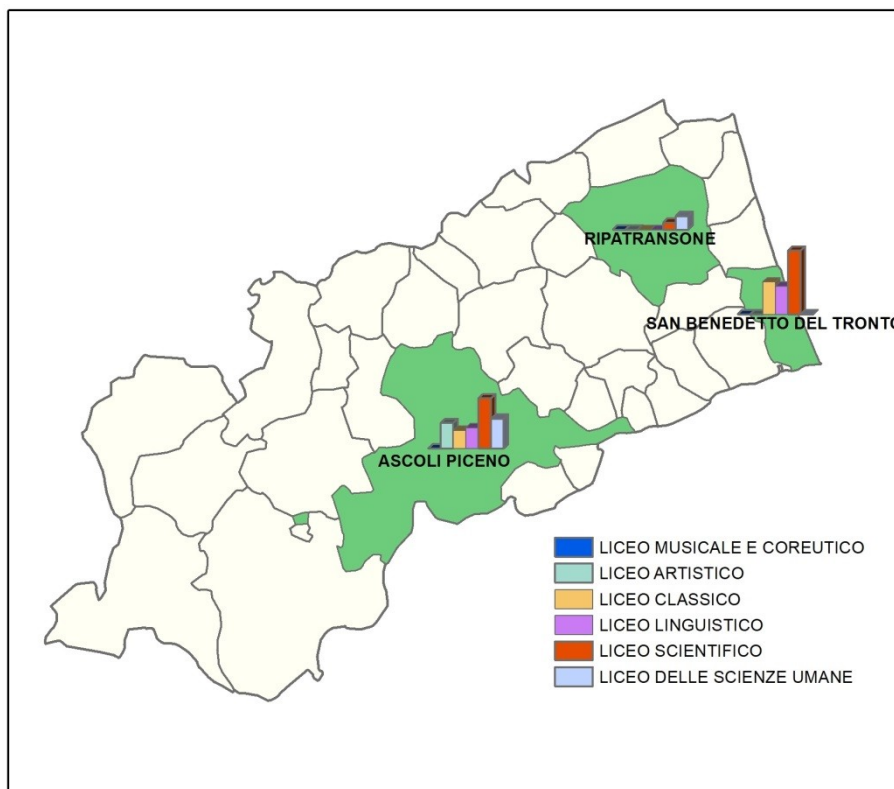
Sezione 3
LE SCUOLE SUPERIORI E
IL TERRITORIO
a.s. 2023-2024

Carta tematica 3.1 Dislocazione territoriale dei plessi e degli studenti iscritti agli Istituti d'istruzione superiore per tipologia di istruzione



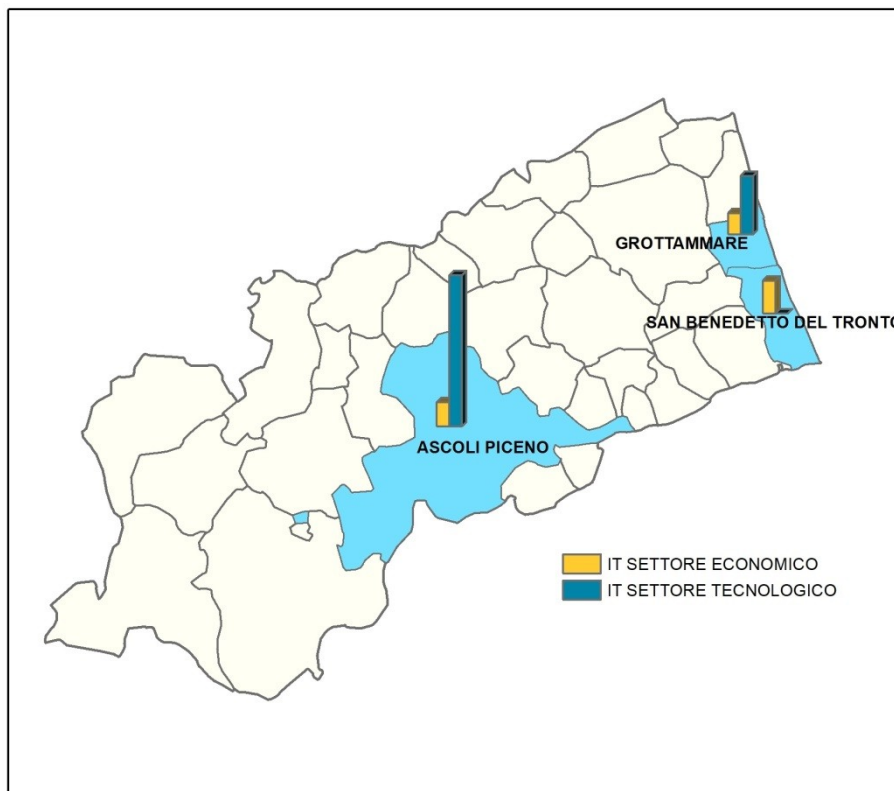
Fonte: Ufficio scolastico regionale Marche
Elaborazione a cura dell'Ufficio Statistica della Provincia di Pesaro e Urbino

Carta tematica 3.2 Dislocazione territoriale dei plessi e degli studenti iscritti agli Istituti d'istruzione superiore - Istruzione liceale



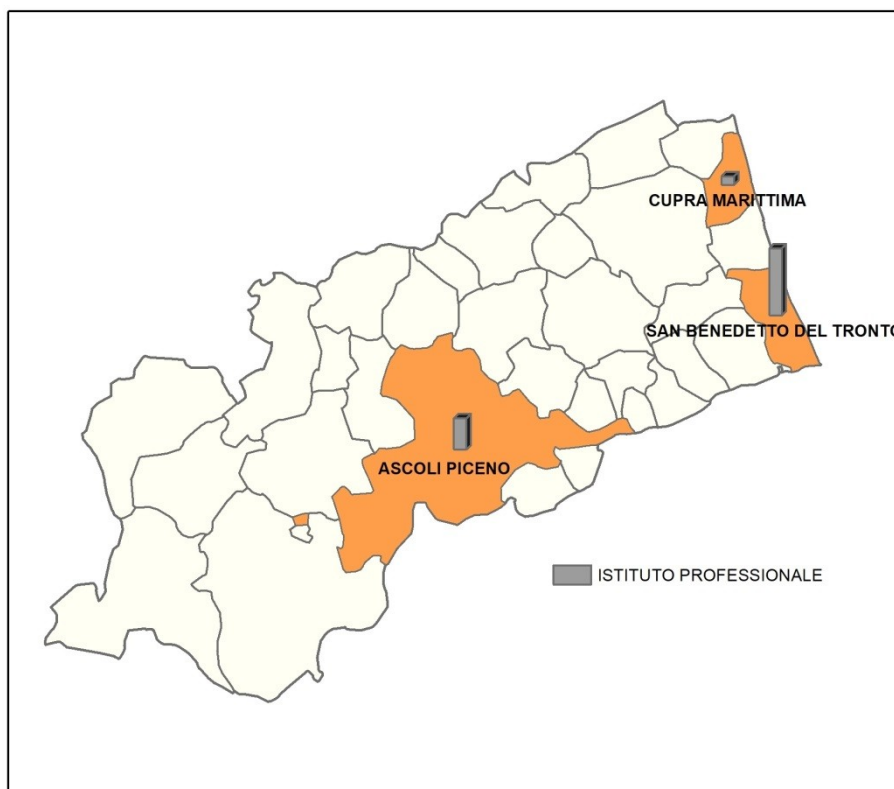
Fonte: Ufficio scolastico regionale Marche
Elaborazione a cura dell'Ufficio Statistica della Provincia di Pesaro e Urbino

Carta tematica 3.3 Dislocazione territoriale dei plessi e degli studenti iscritti agli Istituti d'istruzione superiore - Istruzione tecnica



Fonte: Ufficio scolastico regionale Marche
Elaborazione a cura dell'Ufficio Statistica della Provincia di Pesaro e Urbino

Carta tematica 3.4 Dislocazione territoriale dei plessi e degli studenti iscritti agli Istituti d'istruzione superiore - Istruzione professionale



Fonte: Ufficio scolastico regionale Marche
Elaborazione a cura dell'Ufficio Statistica della Provincia di Pesaro e Urbino

Tavola 3.1 Studenti iscritti alle scuole secondarie superiori di secondo grado per tipo istruzione

COMUNE	TIPO ISTRUZIONE			
	LICEI	(*)PROFESSIONALI	TECNICI	TOTALE
ASCOLI PICENO	2455	606	1997	5058
CUPRA MARITTIMA	0	163	0	163
GROTTAMMARE	0	0	902	902
RIPATRANSONE	345	0	0	345
SAN BENEDETTO DEL TRONTO	2107	1297	371	3775
TOTALE AP	4907	2066	3270	10243
%	47,91%	20,17%	31,92%	100,00%
TOTALE MARCHE	37367	12664	22100	72131
%	51,80%	17,56%	30,64%	100,00%

(*) esclusi IeFP

Fonte: Ufficio Scolastico Regionale Marche

Elaborazione: Ufficio Statistica dell'Amministrazione provinciale di Pesaro e Urbino

Tavola 3.2 Studenti iscritti agli Istituti Tecnici per settore

COMUNE	TECNICI		TOTALE
	ISTITUTO TECNICO - SETTORE ECONOMICO	ISTITUTO TECNICO - SETTORE TECNOLOGICO	
ASCOLI PICENO	276	1721	1997
GROTTAMMARE	237	665	902
SAN BENEDETTO DEL TRONTO	371	0	371
TOTALE AP	884	2386	3270
	27,03%	72,97%	100,00%
TOTALE MARCHE	7584	14516	22100
	34,32%	65,68%	100,00%

Fonte: Ufficio Scolastico Regionale Marche

Elaborazione: Ufficio Statistica dell'Amministrazione provinciale di Pesaro e Urbino

Tavola 3.3 Studenti iscritti ai Licei per tipo percorso

COMUNE	LICEI							TOTALE
	LICEI MUSICALI E COREUTICI	LICEO ARTISTICO	LICEO CLASSICO	LICEO LINGUISTICO	LICEO SCIENTIFICO	LICEO SCIENZE UMANE	LICEO EUROPEO / INTERNAZIONALE	
ASCOLI PICENO	0	434	311	351	852	507	0	2455
RIPATRANSONE	0	0	0	0	119	226	0	345
SAN BENEDETTO DEL TRONTO	0		551	475	1081	0	0	2107
TOTALE AP	0	434	862	826	2052	733	0	4907
%	0,00%	8,84%	17,57%	16,83%	41,82%	14,94%	0,00%	100,00%
TOTALE MARCHE	423	4433	3911	5839	15337	7424	0	37367
%	1,13%	11,86%	10,47%	15,63%	41,04%	19,87%	0,00%	100,00%

Fonte: Ufficio Scolastico Regionale Marche

Elaborazione: Ufficio Statistica dell'Amministrazione provinciale di Pesaro e Urbino

Tavola 3.4 Studenti iscritti alle scuole secondarie superiori di secondo grado a.s. 2023-2024 per tipo istruzione - Riepilogo

ISTITUZIONE SCOLASTICA	TIPO ISTRUZIONE	DENOMINAZIONE SCUOLA	COMUNE	SETTORE	DENOMINAZIONE INDIRIZZO	N. ALUNNI	N. CLASSI	
ANTONIO ORSINI - OSVALDO LICINI						1286	57	
	LICEALE						1286	57
		LICEO ARTISTICO ASCOLI PICENO	ASCOLI PICENO	LICEO ARTISTICO	ARCHITETTURA E AMBIENTE	43	3	
					ARTISTICO NUOVO ORDINAMENTO – BIENNIO	186	8	
					AUDIOVISIVO MULTIMEDIA	60	3	
					GRAFICA	65	3	
					ARTI FIGURATIVE-PLASTICO PITTORICO	80	4	
		ANTONIO ORSINI	ASCOLI PICENO	LICEO SCIENTIFICO	LICEO SCIENTIFICO - SEZIONE SPORTIVA	119	5	
					SCIENTIFICO	458	21	
					SCIENTIFICO - OPZIONE SCIENZE APPLICATE	275	10	
B. ROSETTI						1081	44	
	LICEALE						1081	44
		B. ROSETTI	SAN BENEDETTO DEL TRONTO	LICEO SCIENTIFICO	LICEO SCIENTIFICO - SEZIONE SPORTIVA	126	5	
					SCIENTIFICO	955	39	
FRANCESCO STABILI						1169	50	
	LICEALE						1169	50
		FRANCESCO STABILI	ASCOLI PICENO	LICEO CLASSICO	CLASSICO	311	14	
				LICEO LINGUISTICO	LINGUISTICO	351	15	
				LICEO SCIENZE UMANE	SCIENZE UMANE	418	17	
				SCIENZE UMANE - OPZIONE ECONOMICO SOCIALE	89	4		
I.I.S. ANTONIO GUASTAFERRO						634	34	
	PROFESSIONALE						634	34
		I.P.S.I.A. SAN BENEDETTO TR. GUASTAFERRO	SAN BENEDETTO DEL TRONTO	ISTITUTO PROFESSIONALE	ARTI AUSILIARIE DELLE PROFESSIONI SANITARIE: ODONTOTECNICO	90	5	
					INDUSTRIA E ARTIGIANATO PER IL MADE IN ITALY	260	13	
					MANUTENZIONE E ASSISTENZA TECNICA	246	13	
				SERVIZI CULTURALI E DELLO SPETTACOLO	38	3		
I.I.S. BUSCEMI S.BENEDETTO TR						663	30	
	PROFESSIONALE						663	30
		I.P.S.S.E.O.A. BUSCEMI S.BENEDETTO TR	SAN BENEDETTO DEL TRONTO	ISTITUTO PROFESSIONALE	ENOGASTRONOMIA E OSPITALITA' ALBERGHIERA	663	30	

Fonte: Ufficio Scolastico Regionale Marche
Elaborazione: Ufficio Statistica dell'Amministrazione provinciale di Pesaro e Urbino

segue...

Tavola 3.4 Studenti iscritti alle scuole secondarie superiori di secondo grado a.s. 2023-2024 per tipo istruzione - Riepilogo

ISTITUZIONE SCOLASTICA	TIPO ISTRUZIONE	DENOMINAZIONE SCUOLA	COMUNE	SETTORE	DENOMINAZIONE INDIRIZZO	N. ALUNNI	N. CLASSI
I.I.S. IST.TEC.AGR. ULPIANI ASCOLI P.						662	35
	PROFESSIONALE					286	14
		IST. PROF.LE AGRICOLTURA E AMBIENTE	ASCOLI PICENO	ISTITUTO PROFESSIONALE	AGRICOLTURA, SVILUPPO RURALE, VALORIZZAZIONE DEI PRODOTTI DEL TERR	30	2
		I.P.S.S.A.R DI ASCOLI PICENO	ASCOLI PICENO	ISTITUTO PROFESSIONALE	ENOGASTRONOMIA E OSPITALITA' ALBERGHIERA	256	12
	TECNICA					376	21
		CELSO ULPIANI	ASCOLI PICENO	ISTITUTO TECNICO – SETTORE TECNOLOGICO	AGRARIA, AGROALIMENTARE E AGROINDUSTRIA – BIENNIO	172	8
					GESTIONE DELL'AMBIENTE E DEL TERRITORIO	40	3
				PRODUZIONE E TRASFORMAZIONI	88	5	
				VITICOLTURA ED ENOLOGIA	66	4	
				ENOTECNICO - SESTO ANNO - OPZIONE	10	1	
I.I.S. LIC. CL.LEOPARDI S.BENEDETTO TR						714	35
	LICEALE					551	26
		G. LEOPARDI	SAN BENEDETTO DEL TRONTO	LICEO CLASSICO	CLASSICO	551	26
	PROFESSIONALE					163	9
	N. CICCARELLI	CUPRA MARITTIMA	ISTITUTO PROFESSIONALE	SERVIZI COMMERCIALI	62	4	
				SERVIZI PER LA SANITA' E L'ASSISTENZA SOCIALE	101	5	
I.I.S.E. FERMI - G. SACCONI - A. CECI						1149	61
	PROFESSIONALE					320	20
		G. SACCONI	ASCOLI PICENO	ISTITUTO PROFESSIONALE	ARTI AUSILIARIE DELLE PROFESSIONI SANITARIE: OTTICO	78	5
					INDUSTRIA E ARTIGIANATO PER IL MADE IN ITALY	56	5
					MANUTENZIONE E ASSISTENZA TECNICA	186	10
	TECNICA					829	41
		I.T.T.E. FERMI ASCOLI PICENO	ASCOLI PICENO	ISTITUTO TECNICO – SETTORE TECNOLOGICO	AUTOMAZIONE	48	3
					CHIMICA E MATERIALI	55	3
					CHIMICA, MATERIALI E BIOTECNOLOGIE – BIENNIO	44	2
					ELETTRONICA ED ELETTROTECNICA – BIENNIO	49	2
					ELETTROTECNICA	36	3
					INFORMATICA	174	8
					INFORMATICA E TELECOMUNICAZIONI – BIENNIO	106	4
				MECCANICA MECCATRONICA ENERGIA – BIENNIO	123	5	
				MECCANICA E MECCATRONICA	127	6	
				ENERGIA	12	1	
				INFORMATICA E TELECOMUNICAZIONI ART. INFORMATICA QUADRIENNALE	19	1	
				TELECOMUNICAZIONI	36	3	

Fonte: Ufficio Scolastico Regionale Marche

Elaborazione: Ufficio Statistica dell'Amministrazione provinciale di Pesaro e Urbino

Tavola 3.4 Studenti iscritti alle scuole secondarie superiori di secondo grado a.s. 2023-2024 per tipo istruzione - Riepilogo

ISTITUZIONE SCOLASTICA	TIPO ISTRUZIONE	DENOMINAZIONE SCUOLA	COMUNE	SETTORE	DENOMINAZIONE INDIRIZZO	N. ALUNNI	N. CLASSI	
IIS FAZZINI/MERCANTINI						1247	59	
	LICEALE						345	16
		LICEO LUIGI MERCANTINI	RIPATRANSONE	LICEO SCIENTIFICO	SCIENTIFICO - OPZIONE SCIENZE APPLICATE	119	6	
				LICEO SCIENZE UMANE	SCIENZE UMANE	226	10	
	TECNICA						902	43
		I.T.E.T. PERICLE FAZZINI	GROTTAMMARE	ISTITUTO TECNICO – SETTORE ECONOMICO	TURISMO BIENNIO - TRIENNIO	237	10	
				ISTITUTO TECNICO – SETTORE TECNOLOGICO	COSTRUZIONI AMBIENTE E TERRITORIO - TRIENNIO	43	3	
					COSTRUZIONI, AMBIENTE E TERRITORIO - BIENNIO	36	2	
					GRAFICA E COMUNICAZIONE BIENNIO	64	3	
					GRAFICA E COMUNICAZIONE TRIENNIO	73	3	
					INFORMATICA	211	10	
					INFORMATICA E TELECOMUNICAZIONI – BIENNIO	198	8	
				TRASPORTI E LOGISTICA - BIENNIO	20	2		
				LOGISTICA	20	2		
ISTITUTO SUPERIORE A. CAPRIOTTI						846	38	
	LICEALE						475	21
		LICEO LINGUISTICO A.CAPRIOTTI	SAN BENEDETTO DEL TRONTO	LICEO LINGUISTICO	LINGUISTICO	475	21	
	TECNICA						371	17
		A. CAPRIOTTI	SAN BENEDETTO DEL TRONTO	ISTITUTO TECNICO – SETTORE ECONOMICO	AMMINISTRAZIONE FINANZA E MARKETING – BIENNIO	145	6	
					AMMINISTRAZIONE FINANZA E MARKETING - TRIENNIO	102	5	
				RELAZIONI INTERNAZIONALI PER IL MARKETING	59	3		
				SISTEMI INFORMATIVI AZIENDALI	65	3		

Fonte: Ufficio Scolastico Regionale Marche

Elaborazione: Ufficio Statistica dell'Amministrazione provinciale di Pesaro e Urbino

Tavola 3.4 Studenti iscritti alle scuole secondarie superiori di secondo grado a.s. 2023-2024 per tipo istruzione – Riepilogo

ISTITUZIONE SCOLASTICA	TIPO ISTRUZIONE	DENOMINAZIONE SCUOLA	COMUNE	SETTORE	DENOMINAZIONE INDIRIZZO	N. ALUNNI	N. CLASSI
MAZZOCCHI - UMBERTO I						792	41
TECNICA						792	41
		IIS MAZZOCCHI UMBERTO I PLESSO UMBERTO I	ASCOLI PICENO	ISTITUTO TECNICO – SETTORE ECONOMICO	AMMINISTRAZIONE FINANZA E MARKETING – BIENNIO	68	3
					AMMINISTRAZIONE FINANZA E MARKETING - TRIENNIO	26	3
					SISTEMI INFORMATIVI AZIENDALI	48	3
				ISTITUTO TECNICO – SETTORE TECNOLOGICO	COSTRUZIONI AMBIENTE E TERRITORIO - TRIENNIO	48	3
					COSTRUZIONI, AMBIENTE E TERRITORIO - BIENNIO	50	2
					TECNOLOGIE DEL LEGNO NELLE COSTRUZIONI - OPZIONE	13	1
		IIS MAZZOCCHI UMBERTO I PLESSO MAZZOCCHI	ASCOLI PICENO	ISTITUTO TECNICO – SETTORE ECONOMICO	RELAZIONI INTERNAZIONALI PER IL MARKETING	55	3
					TURISMO BIENNIO - TRIENNIO	79	4
				ISTITUTO TECNICO – SETTORE TECNOLOGICO	CHIMICA, MATERIALI E BIOTECNOLOGIE - BIENNIO	153	6
					BIOTECNOLOGIE AMBIENTALI	34	2
					BIOTECNOLOGIE SANITARIE	218	11
TOTALE PROVINCIA AP						10243	484

Fonte: Ufficio Scolastico Regionale Marche

Elaborazione: Ufficio Statistica dell'Amministrazione provinciale di Pesaro e Urbino

Coordinamento

UPI Marche - Valeria Ciattaglia

Referenti Commissioni Upi Marche

Programmazione della Rete Scolastica

Laura Sestili

Patrizia Paoloni

Informatica e Statistica

Roberto Cordella

Paola D'Andrea

Gruppo di lavoro tecnico

Provincia di Ancona - Anna Laura Lacerra

Provincia di Ascoli Piceno - Lanfranco Norcini Pala

Provincia di Fermo - Laura Lupi

Provincia di Macerata - Paola Valenti

Provincia di Pesaro e Urbino - Patrizia Paoloni

Provincia di Pesaro e Urbino - Paola D'Andrea

Provincia di Pesaro e Urbino - Cinzia Evangelisti

Elaborazione dati:

Ufficio Statistica, Sistema Informativo Territoriale e supporto amministrativo

Paola D'Andrea

Cinzia Evangelisti

Caterina Loredana Bianco

@: email

Ufficio Istruzione Scolastica

uff.istruzione@provincia.ps.it

Ufficio Statistica

uff.statistica@provincia.ps.it

www: sito internet

<https://www.upimarche.it>

<https://www.provincia.pu.it>