

**COMUNE DI \_\_\_\_\_**

**CERTIFICATO DI DESTINAZIONE  
URBANISTICO - TERRITORIALE**

TIPOLOGIA INTERVENTO: \_\_\_\_\_

\_\_\_\_\_

\_\_\_\_\_

Dati catastali: Foglio \_\_\_\_\_ Mappali \_\_\_\_\_

Ditta / Ente richiedente: \_\_\_\_\_

**VISTA e VALUTATA** la richiesta di intervento di cui sopra

<b>SI CERTIFICA Che</b>
-----------------------------

- L'area di intervento ricade all'interno del perimetro di un Parco o Riserva Naturale istituita:

**SI**

**NO**

- L'area di intervento ricade in zona paesisticamente vincolata ai sensi del D.Lgs. n. 42/04 :

**SI**

**NO**

- L'area di intervento ricade in zona soggetta a vincolo/i di P.P.A.R. o di P.R.G. adeguato al P.P.A.R. :

**SI**

**NO**

- se si, specificare la tipologia del/i vincolo/i nonchè l'eventuale esenzione: \_\_\_\_\_

\_\_\_\_\_

\_\_\_\_\_

- L'intervento è conforme al P.R.G. /P.d.F. vigente :

**SI**

**NO**

- specificare la destinazione di zona urbanistica dell'area di intervento: \_\_\_\_\_

\_\_\_\_\_

\_\_\_\_\_

- L'intervento è soggetto alla disciplina della V.I.A.(Valutazione di Impatto Ambientale) di cui alla L.R.03/12

**SI**

**NO**

- L'intervento è conforme al P.A.I. (Piano di Assetto Idrogeologico Regionale) :

**SI**

**NO**

- L'intervento è conforme al Piano Operativo di Gestione dei Rifiuti Regionale e/o Provinciale :  
(solo per gli interventi ricadenti nella disciplina vigente sullo smaltimento dei rifiuti)

**SI**

**NO**

- L'intervento ricade negli ambiti di tutela di cui al D.P.R. n. 236/88 e successive modifiche o integrazioni :

**SI**

**NO**

- L'intervento ricade in zona sottoposta a vincolo idrogeologico di cui al R.D.L. n. 3267/23 :

**SI**

**NO**

- L'intervento ricade totalmente o parzialmente in aree di Demanio Idrico :

**SI**

**NO**

- L'intervento cade in area sottoposta ai seguenti ulteriori vincoli: \_\_\_\_\_


\_\_\_\_\_

\_\_\_\_\_


\_\_\_\_\_

\_\_\_\_\_

**\* STRALCIO P.R.G. o P.d.F. VIGENTE – scala 1:2000 -**





**\* PROPOSTA DI VARIANTE**



**Solo se l'intervento va in variante agli strumenti urbanistici**

**DOCUMENTAZIONE FOTOGRAFICA DELL'AREA DI INTERVENTO**



\_\_\_\_\_ li \_\_\_\_\_

**IL TECNICO RESPONSABILE**

\_\_\_\_\_