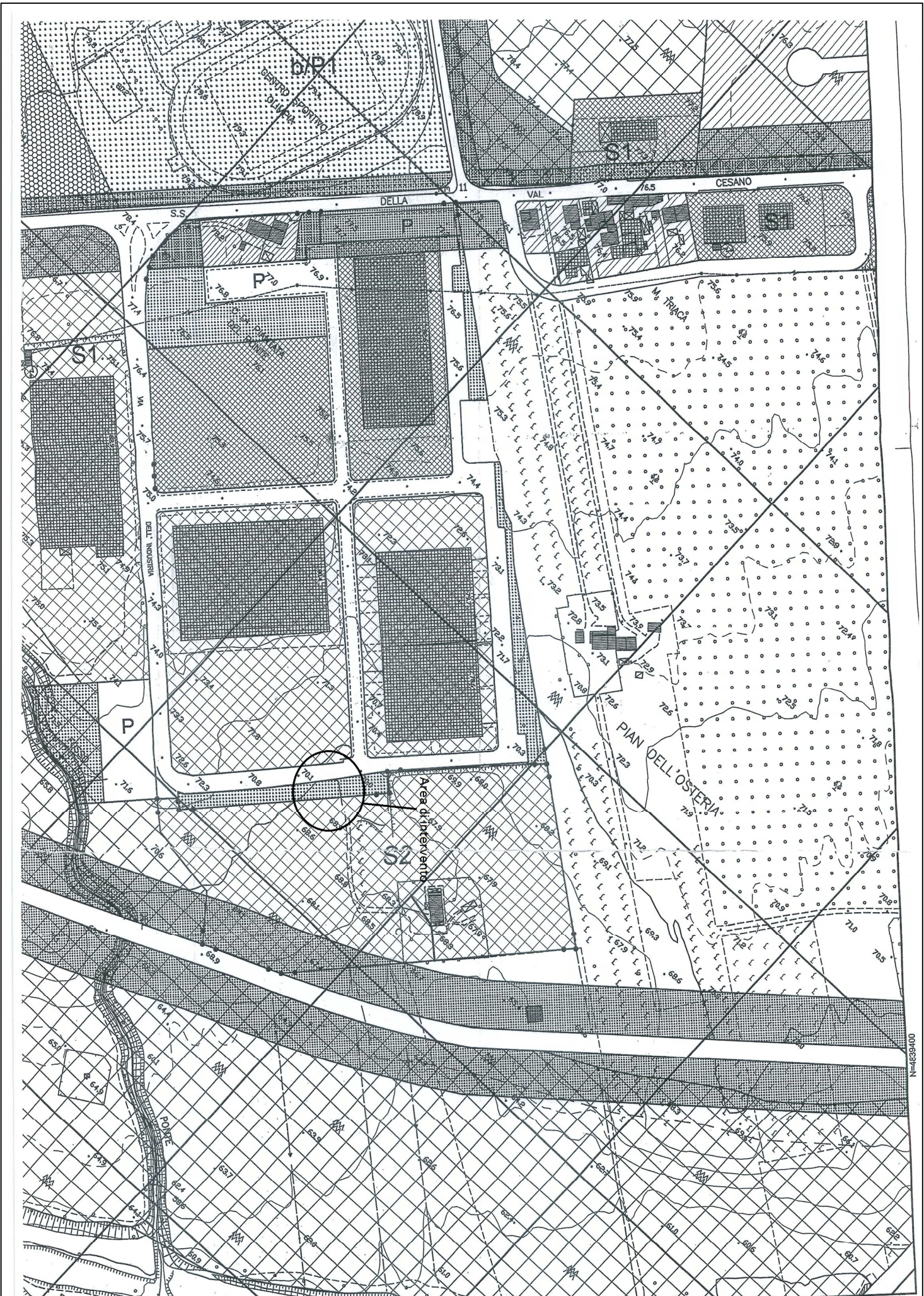
















U

7

STRALCID PRG

- Zona a Verde pubblico a
giradino e parco art. 31 NTA -



ZONE PRODUTTIVE	
 art.20 -ZONE MISTE A RESIDENZA	
 art.21 -ZONE INDUSTRIALI	
 art.22 -ZONE DISTRIBUTIVE E COMMERCIALI	
ZONE AGRICOLE	
 art.24 -ZONE AGRICOLE NORMALI	
 art.25 -ZONE AGRICOLE DI INTERESSE PAESISTICO	
 art.26 -ZONE AGRICOLE DI SALVAGUARDIA PAESISTICO AMBIENTALE	
ZONE PER ATTREZZATURE PUBBLICHE	
 art.29 -ZONE DESTINATE ALLA VIABILITA'	
 art.30 -ZONE A PARCHEGGI	
 art.31 -ZONE A VERDE PUBBLICO A GIARDINO E PARCO	
 art.31 -ZONE A VERDE PUBBLICO ATTREZZATE PER LO SPORT	
 art.32 -ZONE PER ATTREZZATURE PUBBLICHE E DI INTERESSE GENERALE	
ZONE PER ATTREZZATURE DI INTERESSE PUBBLICO	
 art.35 -ZONE PER ATTREZZATURE RICETTIVE	
 art.36 -ZONE PER ATTREZZATURE RICREATIVE E/O RISTORO	
 art.37 -ZONE PER ATTREZZATURE COMMERCIALI DI INTERESSE COMUNE	

[illegible]

U

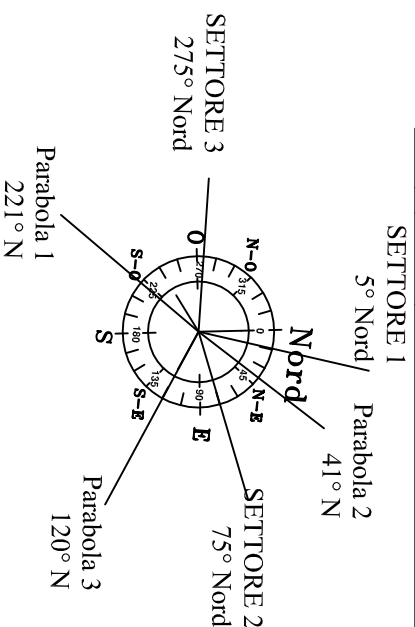
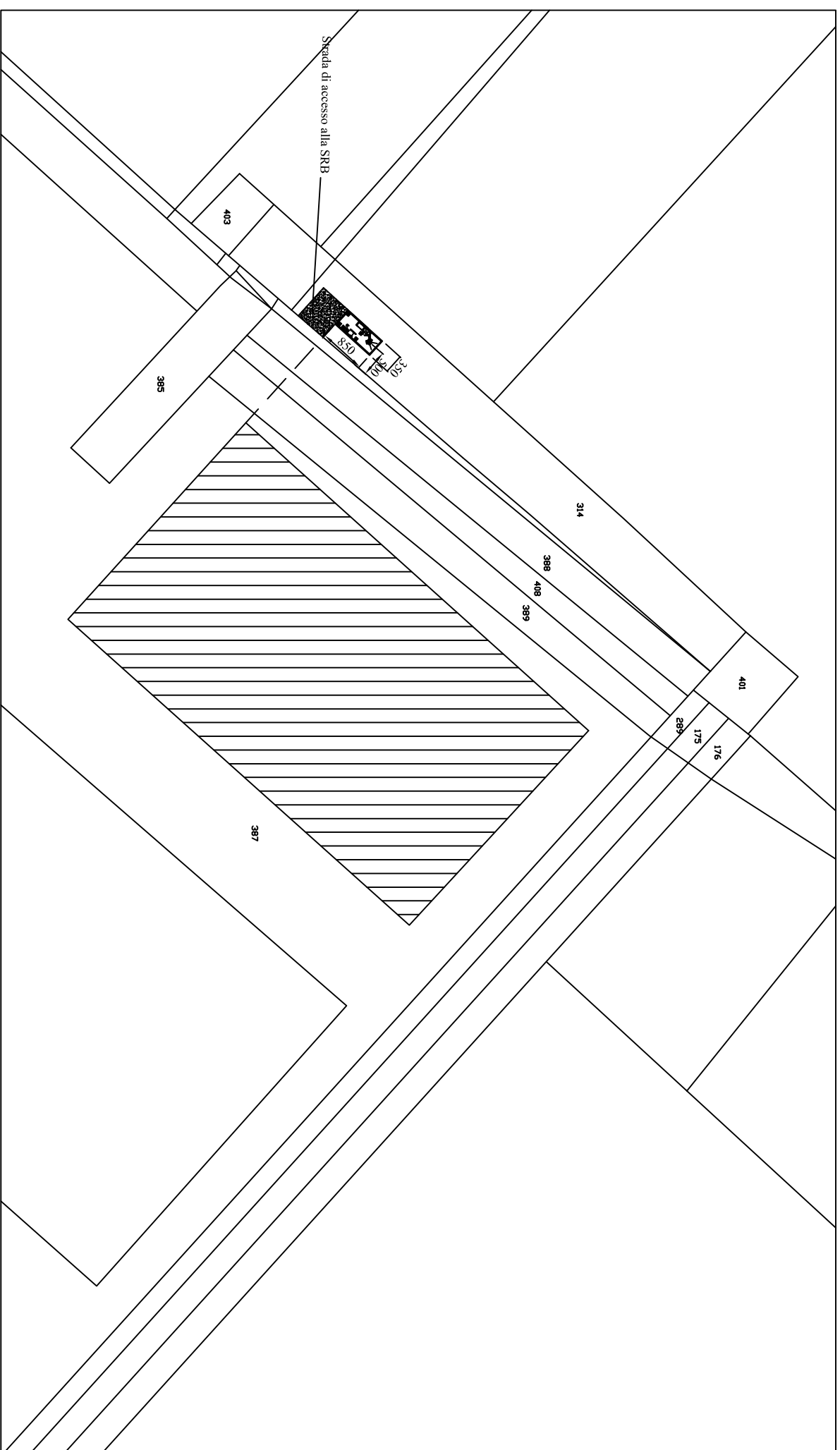


7

PLANIMETRIA GENERALE - POST OPERAM

ALL RIGHTS RESERVED. This document is exclusive property of H3G S.p.A. which reserved all rights thereto. Therefore this document may not be copied, reproduced, bulletin or spread with any medium or used in any way, not even for experimental, without the written authorization of the H3G S.p.A. and on request it must be promptly returned.

TUTTI I DIRITTI SONO RISERVATI. Questo documento è di proprietà esclusiva di H3G S.p.A. sul quale si riserva ogni diritto. Pertanto questo documento non può essere copiato, riprodotto, comunicato o divulgato con qualsiasi mezzo od usato in qualsiasi maniera, nemmeno in forma sommaria o per estrazione, senza il permesso scritto della H3G S.p.A. e senza che essa ne sia stata espressamente avvertita.



<div><div><div>ERICSSON</div><div><div></div><div></div><div></div></div></div><div><div>H3G</div><div>Mobile Multimedia Operator of Hutchison Wampoa limited</div></div></div>																		2
									1									
	B. Bottone		B. Bottone		B. Bottone		CASACALENDA		0									
Approved		Checked		Draws		Description		Date	Rev.									
Engineering by BOTTONE		DATE 27-10-11	Title Progetto per stazione radio base PLANIMETRIA GENERALE POST OPERAM															
Network Implementation		Designed by																
Radio-Frequency		Filename MONTEPORZIO.dwg	Site Code 3717	Site Name MONTEPORZIO														
Checked by		Approved by - date B. BOTTONE	Scale	Edition 27-10-11	Formed paper A3	Sheet 4												

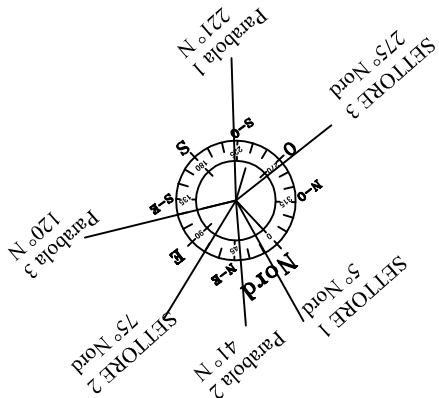
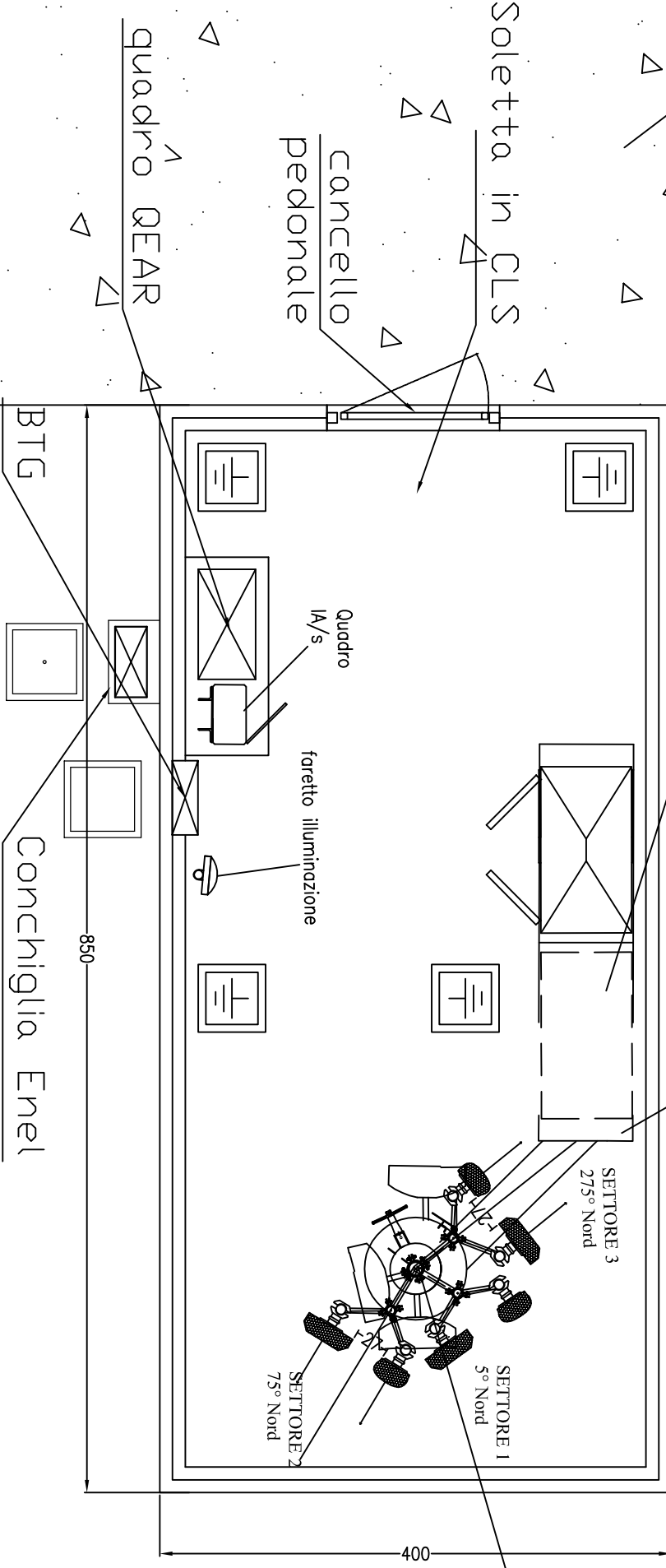
PIANTA - POST OPERAM

strada di
accesso alla SRB

spazio per futura
espansione

Tavolini in acciaio per
supporto RBS outdoor

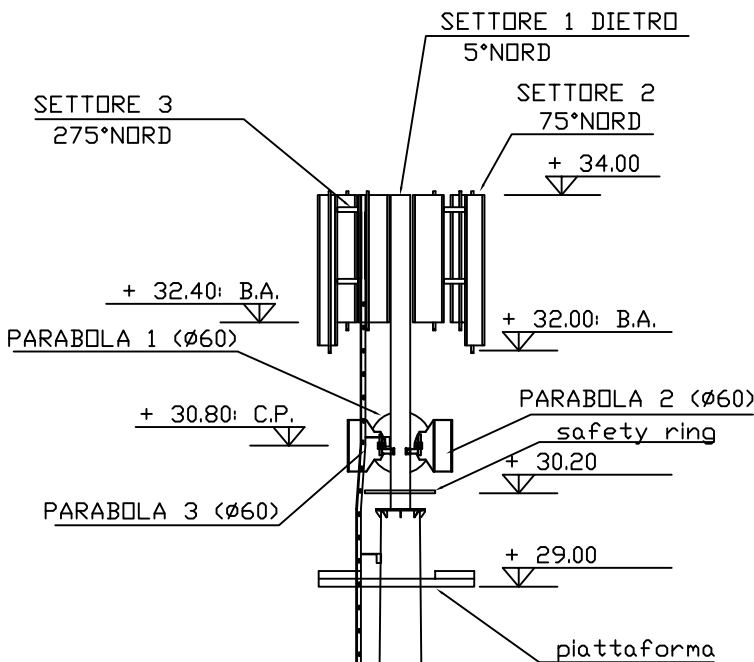
palo porta antenne poligonale
h= 30 m + 4 m pennone



TUTTI I DIRITTI SONO RISERVATI. Questo documento è di proprietà esclusiva di H3G S.p.A. sul quale si riserva ogni diritto. Pertanto questo documento non può essere copiato, riprodotto, comunicato o divulgato con qualsiasi mezzo od usato in qualsiasi maniera, nemmeno per scopi editoriali, senza l'autorizzazione scritta della H3G S.p.A. e su richiesta dovrà essere prontamente restituito.

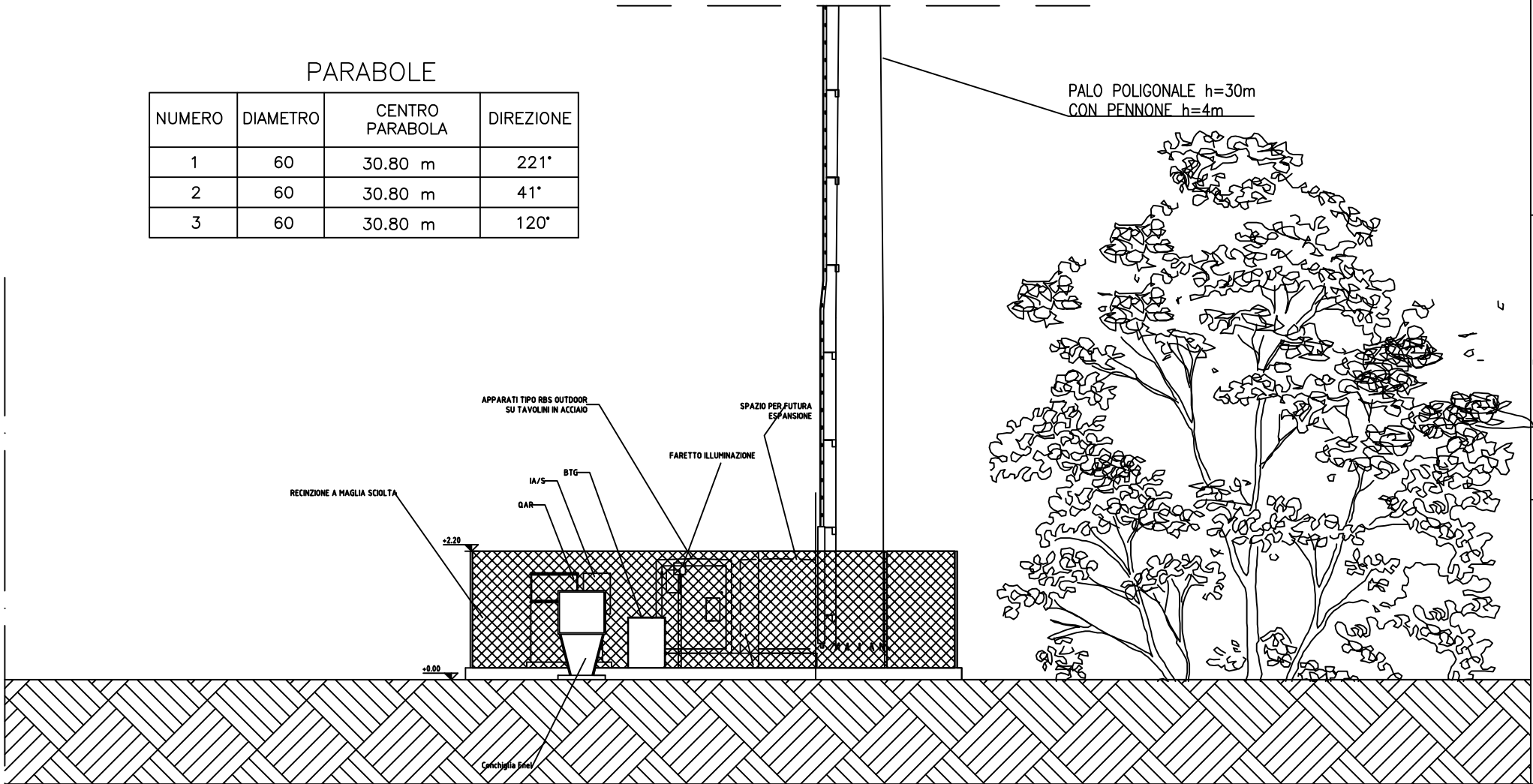
ALL RIGHTS RESERVED. This document is exclusive property of H3G S.p.A. which reserved all rights thereto. Therefore this document may not be copied, reproduced, bulletin or spread with any medium or used in any way, not even for experimental, without the written authorization of the H3G S.p.A. and on request it must be promptly returned.


<div><div>ERICSSON</div><div><div>H3G</div><div>Mobile Multimedia Operator of Hutchison Wampod limited</div></div></div>								
								2
B. Bottone	B. Bottone	B. Bottone	MONTEPORZIO					1
Approved	Checked	Draws						0
Engineering by BOTTONE	DATE 27-10-11		Progetto per stazione radio base PIANTA POST OPERAM					
Network Implementation	Designed by							
Radio-Frequency	Filename MONTEPORZIO.dwg	Site Code 3717				Site Name MONTEPORZIO	Formed paper A3	Sheet 5
Checked by	Approved by - date B. BOTTONE	Scale				Edition 27-10-11		



ANTENNE				
SETTORE	ORIENT.	BASE ANTENNA	DIMENSIONI ANTENNA	TIPO ANTENNA
1	5°	32.40m	1641x403x133mm	CMA-BDHL/6520/21
		32.00m	1933x261x146mm	K742265v02
2	75°	32.40m	1641x403x133mm	CMA-BDHL/6520/21
		32.00m	1933x261x146mm	K742265v02
3	275°	32.40m	1641x403x133mm	CMA-BDHL/6520/21
		32.00m	1933x261x146mm	K742265v02

PARABOLE			
NUMERO	DIAMETRO	CENTRO PARABOLA	DIREZIONE
1	60	30.80 m	221°
2	60	30.80 m	41°
3	60	30.80 m	120°



<div><div>ERICSSON</div><div></div></div>				<div><div>H3G</div><div>Mobile Multimedia Operator of Hutchison Wampoa limited</div></div>									2
											1		
B. Bottone	B. Bottone	B. Bottone	B. Bottone	MONTEPORZIO							0		
Approved	Checked	Draws	Description							Date	Rev.		
Engineering by BOTTONE	DATE 27-10-11	Progetto per stazione radio base PROSPETTO NORD - OVEST POST OPERAM											
	Designed by												
Network Implementation													
Radio-Frequency	Filename MONTEPORZIO.dwg	Site Code 3717	Site Name MONTEPORZIO										
Checked by	Approved by - date B. BOTTONE	Scale	Edition 27-10-11	Formed paper A3	Sheet 6								