

Popolazione-Ambito 6: Barchi, Fano, Fratte Rosa, Frontone, Mondavio, Mondolfo, Monte Porzio, Orciano di Pesaro, Pergola, Piagge, San Costanzo, San Giorgio di Pesaro, San Lorenzo in Campo, Serra Sant'Abbondio

Tab. 1.1 Popolazione residente dell'Ambito 6: sesso e singolo anno di età al 01/01/2001											
Eta'	M	F	Totale	Eta'	M	F	Totale	Eta'	M	F	Totale
0	418	379	797	34	791	770	1561	68	498	610	1108
1	432	367	799	35	810	783	1593	69	499	641	1140
2	382	367	749	36	832	773	1605	70	529	570	1099
3	390	367	757	37	796	752	1548	71	451	539	990
4	419	354	773	38	733	723	1456	72	473	562	1035
5	421	363	784	39	805	683	1488	73	489	588	1077
6	418	430	848	40	724	695	1419	74	440	569	1009
7	403	390	793	41	702	732	1434	75	435	545	980
8	486	388	874	42	702	689	1391	76	403	539	942
9	416	416	832	43	644	622	1266	77	371	537	908
10	423	420	843	44	671	642	1313	78	368	512	880
11	481	401	882	45	607	601	1208	79	339	542	881
12	435	419	854	46	612	615	1227	80	311	566	877
13	447	409	856	47	585	607	1192	81	172	318	490
14	430	389	819	48	561	583	1144	82	129	183	312
15	475	446	921	49	657	587	1244	83	130	213	343
16	422	436	858	50	642	710	1352	84	133	242	375
17	498	444	942	51	637	630	1267	85	199	336	535
18	497	435	932	52	655	653	1308	86	148	311	459
19	532	472	1004	53	637	666	1303	87	132	276	408
20	500	506	1006	54	672	682	1354	88	119	259	378
21	565	496	1061	55	511	566	1077	89	88	186	274
22	616	572	1188	56	556	582	1138	90	72	165	237
23	607	581	1188	57	600	588	1188	91	58	116	174
24	651	616	1267	58	545	512	1057	92	32	97	129
25	696	640	1336	59	524	599	1123	93	25	76	101
26	726	710	1436	60	646	678	1324	94	17	45	62
27	710	682	1392	61	627	686	1313	95	11	33	44
28	718	719	1437	62	610	738	1348	96	13	28	41
29	756	722	1478	63	582	607	1189	97	3	19	22
30	806	670	1476	64	592	560	1152	98	5	17	22
31	768	740	1508	65	580	642	1222	99	0	4	4
32	778	728	1506	66	571	627	1198	100	4	6	10
33	827	734	1561	67	548	585	1133	TOTALE	47612	49626	97238

Osservatorio provinciale sulle politiche sociali:

Assessorato alle Politiche Sociali, Servizio Affari Sociali ed Economici-Pubblica Istruzione, Servizio Sistema Informativo e Statistico

Fonte: ISTAT

Elaborazione: Ufficio Gestione banche dati, statistica e sistema informativo territoriale-Amministrazione Provinciale di Pesaro e Urbino

Popolazione-Ambito 6: Barchi, Fano, Fratte Rosa, Frontone, Mondavio, Mondolfo, Monte Porzio, Orciano di Pesaro, Pergola, Piagge, San Costanzo, San Giorgio di Pesaro, San Lorenzo in Campo, Serra Sant'Abbondio

Tab. 1.2 Popolazione residente dell'Ambito 6: sesso e fascia d'età al 01/01/2001											
Fascia Eta'	M	F	Totale	Fascia Eta'	M	F	Totale	Fascia Eta'	M	F	Totale
0-4	2041	1834	3875	35-39	3976	3714	7690	70-74	2382	2828	5210
5-9	2144	1987	4131	40-44	3443	3380	6823	75-79	1916	2675	4591
10-14	2216	2038	4254	45-49	3022	2993	6015	80-84	875	1522	2397
15-19	2424	2233	4657	50-54	3243	3341	6584	85-89	686	1368	2054
20-24	2939	2771	5710	55-59	2736	2847	5583	90-94	204	499	703
25-29	3606	3473	7079	60-64	3057	3269	6326	95-99	32	101	133
30-34	3970	3642	7612	65-69	2696	3105	5801	100+	4	6	10
TOTALE									47612	49626	97238

Tab. 1.3 Popolazione residente dell'Ambito 6: sesso e comune al 01/01/2001			
Descrizione	M	F	Totale
Barchi	486	500	986
Fano	27667	29060	56727
Fratte Rosa	517	518	1035
Frontone	617	689	1306
Mondavio	1913	1889	3802
Mondolfo	5474	5570	11044
Monte Porzio	1138	1152	2290
Orciano di Pesaro	1120	1160	2280
Pergola	3313	3547	6860
Piagge	477	499	976
San Costanzo	1992	2045	4037
San Giorgio di Pesaro	665	649	1314
San Lorenzo in Campo	1654	1730	3384
Serra Sant'Abbondio	579	618	1197
TOTALE	47612	49626	97238

Osservatorio provinciale sulle politiche sociali:

Assessorato alle Politiche Sociali, Servizio Affari Sociali ed Economici-Pubblica Istruzione, Servizio Sistema Informativo e Statistico

Fonte: ISTAT

Elaborazione: Ufficio Gestione banche dati, statistica e sistema informativo territoriale-Amministrazione Provinciale di Pesaro e Urbino

Popolazione-Ambito 6: Barchi, Fano, Fratte Rosa, Frontone, Mondavio, Mondolfo, Monte Porzio, Orciano di Pesaro, Pergola, Piagge, San Costanzo, San Giorgio di Pesaro, San Lorenzo in Campo, Serra Sant'Abbondio

Tab. 1.4 Indicatori di struttura demografica al 31/12/2000	Ambito 6	Provincia PU	Marche	Italia
Età media (anni)				
maschile	41.5	41.3	41.4	
femminile	44.9	44.3	44.6	
totale	43.2	42.8	43.1	41.6
Rapporto di mascolinità (1)	95.9	96.2	94.8	94.4
Indice di vecchiaia (2)				
maschile	137.4	132.8	136.2	100.9
femminile	206.6	193.1	199.7	154.6
totale	170.5	162.0	166.9	127.1
Carico sociale (Indice di dipendenza)				
giovanile (3)	19.1	19.6	19.7	21.3
degli anziani (4)	32.6	31.7	32.8	27.1
strutturale (totale) (5)	51.7	51.3	52.5	48.4
Tasso di ricambio (6)	114.9	111.7	112.5	102.3

Tab. 1.5 Numero famiglie dell'Ambito 6: anni dal 1998 al 2000									
Comuni	1998			1999			2000		
	[1]	[2]	[3]	[1]	[2]	[3]	[1]	[2]	[3]
Barchi	998	2.97	336	981	2.96	331	986	2.94	335
Fano	55639	2.54	21930	56175	2.51	22339	56727	2.49	22810
Fratte Rosa	1052	2.59	406	1045	2.59	403	1035	2.55	406
Frontone	1307	2.27	577	1312	2.28	575	1306	2.26	578
Mondavio	3827	2.79	1370	3802	2.74	1389	3802	2.70	1406
Mondolfo	10874	2.81	3868	10934	2.77	3947	11044	2.75	4015
Monte Porzio	2232	2.92	764	2265	2.92	776	2290	2.91	787
Orciano di Pesaro	2320	2.84	816	2313	2.82	820	2280	2.80	814
Pergola	6912	2.50	2760	6882	2.51	2746	6860	2.47	2780
Piagge	990	2.91	340	977	2.86	342	976	2.82	346
San Costanzo	4022	2.86	1406	4042	2.83	1427	4037	2.80	1441
San Giorgio di Pesaro	1326	2.85	465	1301	2.82	462	1314	2.80	470
San Lorenzo in Campo	3357	2.57	1305	3385	2.55	1329	3384	2.55	1327
Serra Sant'Abbondio	1234	2.28	541	1212	2.27	535	1197	2.26	530
TOTALE	96090	2.69	36884	96626	2.67	37421	97238	2.65	38045
[1] popolazione; [2] n° medio componenti; [3] n° famiglie									

Osservatorio provinciale sulle politiche sociali:

Assessorato alle Politiche Sociali, Servizio Affari Sociali ed Economici-Pubblica Istruzione, Servizio Sistema Informativo e Statistico

Fonte: ISTAT

Elaborazione: Ufficio Gestione banche dati, statistica e sistema informativo territoriale-Amministrazione Provinciale di Pesaro e Urbino

Popolazione-Ambito 6: Barchi, Fano, Fratte Rosa, Frontone, Mondavio, Mondolfo, Monte Porzio, Orciano di Pesaro, Pergola, Piagge, San Costanzo, San Giorgio di Pesaro, San Lorenzo in Campo, Serra Sant'Abbondio

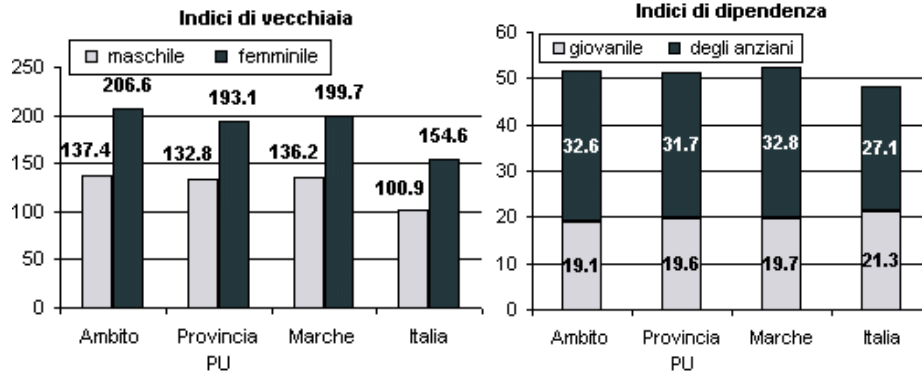


Grafico 1.1 Indici di vecchiaia e di dipendenza al 31/12/2000

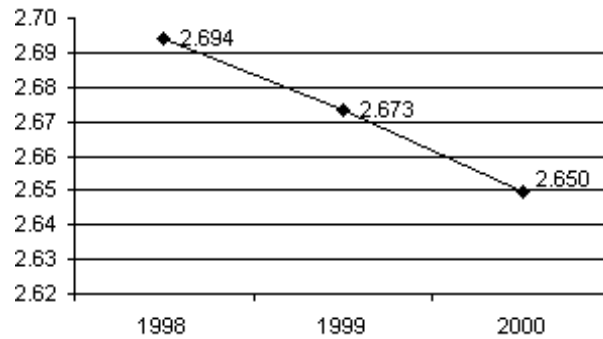


Grafico 1.2 Numero medio di componenti per famiglia: anni dal 1998 al 2000

Osservatorio provinciale sulle politiche sociali:

Assessorato alle Politiche Sociali, Servizio Affari Sociali ed Economici-Pubblica Istruzione, Servizio Sistema Informativo e Statistico

Fonte: ISTAT

Elaborazione: Ufficio Gestione banche dati, statistica e sistema informativo territoriale-Amministrazione Provinciale di Pesaro e Urbino

Istruzione-Ambito 6: Barchi, Fano, Fratte Rosa, Frontone, Mondavio, Mondolfo, Monte Porzio, Orciano di Pesaro, Pergola, Piagge, San Costanzo, San Giorgio di Pesaro, San Lorenzo in Campo, Serra Sant'Abbondio

Tab. 1.6 Studenti nella scuola di base e superiore dell'Ambito 6: a.s. '97/'98, '98/'99, '99/'00												
Comuni	Materna			Elementare			Media			Totali		
	A.S. [1]	A.S. [2]	A.S. [3]	A.S. [1]	A.S. [2]	A.S. [3]	A.S. [1]	A.S. [2]	A.S. [3]	A.S. [1]	A.S. [2]	A.S. [3]
	Barchi	19	19	22	37	37	43	0	0	0	56	56
Fano	542	487	477	2178	2223	2228	1570	1602	1608	4290	4312	4313
Fratte Rosa	0	23	22	42	43	45	30	33	25	72	99	92
Frontone	0	0	0	49	45	41	35	32	37	84	77	78
Mondavio	114	100	101	174	202	185	0	0	0	288	302	286
Mondolfo	258	222	229	526	549	534	129	134	138	913	905	901
Monte Porzio	0	0	0	84	88	86	82	60	59	166	148	145
Orciano di Pesaro	59	60	60	92	96	99	224	220	197	375	376	356
Pergola	145	155	152	274	262	250	147	153	159	566	570	561
Piagge	29	28	23	49	47	45	0	0	0	78	75	68
San Costanzo	91	95	105	183	179	172	114	110	109	388	384	386
San Giorgio di Pesaro	35	34	33	65	60	67	46	42	24	146	136	124
San Lorenzo in Campo	91	89	85	151	150	152	84	92	95	326	331	332
Serra Sant'Abbondio	0	0	0	57	61	58	34	32	36	91	93	94
TOTALE	1383	1312	1309	3961	4042	4005	2495	2510	2487	7839	7864	7801

segue Tab. 1.6 Studenti nella scuola di base e superiore dell'Ambito 6: a.s. '97/'98, '98/'99, '99/'00									
Comuni	Totale studenti scuola di base			Studenti scuola superiore			Totale studenti scuola di base e superiore		
	A.S. [1]	A.S. [2]	A.S. [3]	A.S. [1]	A.S. [2]	A.S. [3]	A.S. [1]	A.S. [2]	A.S. [3]
Barchi	56	56	65	0	0	0	56	56	65
Fano	4290	4312	4313	3411	3382	3446	7701	7694	7759
Fratte Rosa	72	99	92	0	0	0	72	99	92
Frontone	84	77	78	0	0	0	84	77	78
Mondavio	288	302	286	0	0	0	288	302	286
Mondolfo	913	905	901	0	0	0	913	905	901
Monte Porzio	166	148	145	0	0	0	166	148	145
Orciano di Pesaro	375	376	356	0	0	0	375	376	356
Pergola	566	570	561	206	204	193	772	774	754
Piagge	78	75	68	0	0	0	78	75	68
San Costanzo	388	384	386	0	0	0	388	384	386
San Giorgio di Pesaro	146	136	124	0	0	0	146	136	124
San Lorenzo in Campo	326	331	332	0	0	0	326	331	332
Serra Sant'Abbondio	91	93	94	0	0	0	91	93	94
TOTALE	7839	7864	7801	3617	3586	3639	11456	11450	11440
97/98 A.S. [1]; 98/99 A.S. [2]; 99/00 A.S. [3]									

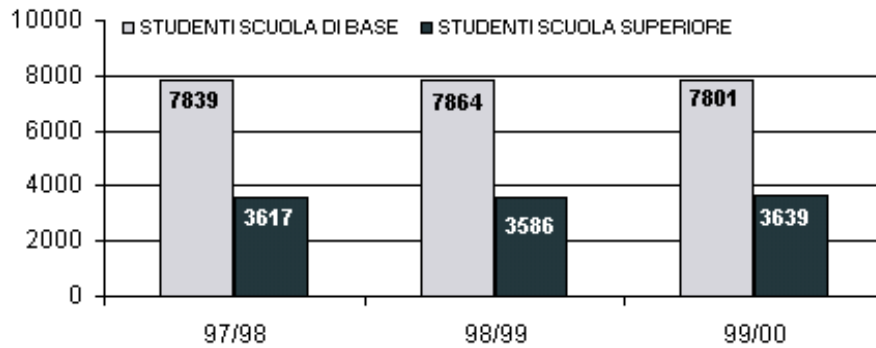
Osservatorio provinciale sulle politiche sociali:

Assessorato alle Politiche Sociali, Servizio Affari Sociali ed Economici-Pubblica Istruzione, Servizio Sistema Informativo e Statistico

Fonte: Ufficio Istruzione-Amministrazione Provinciale di Pesaro e Urbino

Elaborazione: Ufficio Gestione banche dati, statistica e sistema informativo territoriale-Amministrazione Provinciale di Pesaro e Urbino

Istruzione-Ambito 6: Barchi, Fano, Fratte Rosa, Frontone, Mondavio, Mondolfo, Monte Porzio, Orciano di Pesaro, Pergola, Piagge, San Costanzo, San Giorgio di Pesaro, San Lorenzo in Campo, Serra Sant'Abbondio



**Grafico 2.1 Numero studenti nella scuola di base e superiore
a.s. 1997/1998, 1998/1999, 1999/2000**

Osservatorio provinciale sulle politiche sociali:

Assessorato alle Politiche Sociali, Servizio Affari Sociali ed Economici-Pubblica Istruzione, Servizio Sistema Informativo e Statistico

Fonte: Ufficio Istruzione-Amministrazione Provinciale di Pesaro e Urbino

Elaborazione: Ufficio Gestione banche dati, statistica e sistema informativo territoriale-Amministrazione Provinciale di Pesaro e Urbino

Stranieri-Ambito 6: Barchi, Fano, Fratte Rosa, Frontone, Mondavio, Mondolfo, Monte Porzio, Orciano di Pesaro, Pergola, Piagge, San Costanzo, San Giorgio di Pesaro, San Lorenzo in Campo, Serra Sant'Abbondio

Tab. 3.1 Stranieri iscritti in anagrafe: sesso e comune di residenza al 31/12/2000 e al 31/12/2001												
Comuni	Totale residenti stranieri 2001(*)			Totale residenti stranieri 2000			Totale residenti Anno 2000			%Stranieri su residenti Anno 2000		
	M	F	MF	M	F	MF	M	F	MF	M	F	MF
Barchi	20	13	33	15	11	26	486	500	986	3.09	2.20	2.64
Fano	869	778	1647	789	707	1496	27667	29060	56727	2.85	2.43	2.64
Fratte Rosa	14	13	27	8	13	21	517	518	1035	1.55	2.51	2.03
Frontone	12	15	27	10	15	25	617	689	1306	1.62	2.18	1.91
Mondavio	30	28	58	28	23	51	1913	1889	3802	1.46	1.22	1.34
Mondolfo	165	123	288	135	105	240	5474	5570	11044	2.47	1.89	2.17
Monte Porzio	17	24	41	43	25	68	1138	1152	2290	3.78	2.17	2.97
Orciano di Pesaro	28	23	51	25	23	48	1120	1160	2280	2.23	1.98	2.11
Pergola	95	76	171	79	65	144	3313	3547	6860	2.38	1.83	2.10
Piagge	15	14	29	12	9	21	477	499	976	2.52	1.80	2.15
San Costanzo	7	2	9	32	48	80	1992	2045	4037	1.61	2.35	1.98
San Giorgio di Pesaro	10	6	16	7	2	9	665	649	1314	1.05	0.31	0.68
San Lorenzo in Campo	56	50	106	41	40	81	1654	1730	3384	2.48	2.31	2.39
Serra Sant'Abbondio	3	6	9	3	6	9	579	618	1197	0.52	0.97	0.75
TOTALE	1341	1171	2512	1227	1092	2319	47612	49626	97238	2.58	2.20	2.38

Tab. 3.2 Primi 5 paesi di provenienza stranieri totali e per sesso al 31/12/2001(*)															
Comuni	Albania			Marocco			Senegal			Germania			Romania		
	M	F	MF	M	F	MF	M	F	MF	M	F	MF	M	F	MF
Barchi	0	0	0	15	9	24	0	0	0	1	2	3	0	0	0
Fano	299	212	511	108	94	202	87	13	100	17	24	41	28	41	69
Fratte Rosa	0	0	0	10	5	15	0	0	0	3	7	10	0	0	0
Frontone	0	1	1	2	3	5	0	0	0	1	2	3	3	0	3
Mondavio	8	5	13	7	7	14	8	1	9	5	7	12	0	1	1
Mondolfo	20	14	34	38	26	64	45	0	45	3	3	6	4	7	11
Monte Porzio	1	0	1	4	1	5	0	0	0	0	1	1	0	3	3
Orciano di Pesaro	7	4	11	10	11	21	0	0	0	8	5	13	0	0	0
Pergola	10	2	12	3	1	4	0	0	0	13	20	33	27	24	51
Piagge	3	3	6	2	0	2	0	0	0	2	2	4	0	0	0
San Costanzo	3	1	4	1	0	1	0	0	0	0	0	0	0	0	0
S. Giorgio di Pesaro	0	0	0	5	0	5	0	0	0	3	3	6	0	0	0
S. Lorenzo in Campo	11	9	20	18	17	35	0	0	0	3	5	8	2	0	2
Serra Sant'Abbondio	1	1	2	0	0	0	0	0	0	1	0	1	0	0	0
TOTALE	363	252	615	223	174	397	140	14	154	60	81	141	64	76	140

Osservatorio provinciale sulle politiche sociali:

Assessorato alle Politiche Sociali, Servizio Affari Sociali ed Economici-Pubblica Istruzione, Servizio Sistema Informativo e Statistico

Fonte: Gruppo di lavoro permanente della provincia di Pesaro e Urbino, ISTAT

Elaborazione: Ufficio Gestione banche dati, statistica e sistema informativo territoriale-Amministrazione Provinciale di Pesaro e Urbino

Stranieri-Ambito 6: Barchi, Fano, Fratte Rosa, Frontone, Mondavio, Mondolfo, Monte Porzio, Orciano di Pesaro, Pergola, Piagge, San Costanzo, San Giorgio di Pesaro, San Lorenzo in Campo, Serra Sant'Abbondio

Nazionalità	n° immigrati	% sul totale
ALBANIA	615	24.5%
MAROCCO	397	15.8%
SENEGAL	154	6.1%
GERMANIA	141	5.6%
ROMANIA	140	5.6%
TUNISIA	136	5.4%
MACEDONIA	89	3.5%
CINA	75	3.0%
JUGOSL.	44	1.8%
CROAZIA	40	1.6%
RUSSIA	39	1.6%
BOSNIA-ERZEGOVINA	35	1.4%
REGNO U.	31	1.2%
FRANCIA	30	1.2%
ALTRI	546	21.7%
TOTALE	2512	100.0%

Comuni	Europa UE (Unione Europea)			Altri paesi europei			Africa			America			Asia		
	M	F	MF	M	F	MF	M	F	MF	M	F	MF	M	F	MF
Barchi	2	4	6	0	0	0	15	9	24	1	0	1	2	0	2
Fano	67	80	147	400	374	774	329	208	537	26	73	99	46	42	88
Fratte rosa	4	7	11	0	0	0	10	5	15	0	0	0	0	1	1
Frontone	1	2	3	9	6	15	2	3	5	0	2	2	0	2	2
Mondavio	5	7	12	9	10	19	16	10	26	0	1	1	0	0	0
Mondolfo	3	11	14	53	52	105	92	33	125	3	17	20	14	10	24
Monte porzio	0	2	2	1	7	8	5	1	6	0	2	2	11	12	23
Orciano di Pesaro	9	7	16	8	5	13	10	11	21	0	0	0	1	0	1
Pergola	20	22	42	66	43	109	9	6	15	0	4	4	0	1	1
Piagge	2	2	4	6	8	14	5	2	7	0	0	0	2	2	4
San Costanzo	0	0	0	3	1	4	1	0	1	0	0	0	3	1	4
S. Giorgio di Pesaro	4	4	8	0	0	0	5	0	5	1	2	3	0	0	0
S. Lorenzo in Campo	7	10	17	29	22	51	18	18	36	1	0	1	1	0	1
Serra Sant'Abbondio	1	0	1	2	4	6	0	0	0	0	2	2	0	0	0
TOTALE	125	158	283	586	532	1118	517	306	823	32	103	135	80	71	151

Osservatorio provinciale sulle politiche sociali:

Assessorato alle Politiche Sociali, Servizio Affari Sociali ed Economici-Pubblica Istruzione, Servizio Sistema Informativo e Statistico

Fonte: Gruppo di lavoro permanente della provincia di Pesaro e Urbino, ISTAT

Elaborazione: Ufficio Gestione banche dati, statistica e sistema informativo territoriale-Amministrazione Provinciale di Pesaro e Urbino

Stranieri-Ambito 6: Barchi, Fano, Fratte Rosa, Frontone, Mondavio, Mondolfo, Monte Porzio, Orciano di Pesaro, Pergola, Piagge, San Costanzo, San Giorgio di Pesaro, San Lorenzo in Campo, Serra Sant'Abbondio

segue Tab. 3.4 Provenienza stranieri per continente al 31/12/2001(*)						
Comuni	Apolide			Totale		
	M	F	MF	M	F	MF
Barchi	0	0	0	20	13	33
Fano	0	0	0	869	778	1647
Fratte Rosa	0	0	0	14	13	27
Frontone	0	0	0	12	15	27
Mondavio	0	0	0	30	28	58
Mondolfo	0	0	0	165	123	288
Monte Porzio	0	0	0	17	24	41
Orciano di Pesaro	0	0	0	28	23	51
Pergola	0	0	0	95	76	171
Piagge	0	0	0	15	14	29
San Costanzo	0	0	0	7	2	9
San Giorgio di Pesaro	0	0	0	10	6	16
San Lorenzo in Campo	0	0	0	56	50	106
Serra Sant'Abbondio	0	0	0	3	6	9
TOTALE	0	0	0	1341	1171	2512

Nota: Nel comune di Fano sono presenti 2 stranieri uno di sesso maschile e uno di sesso femminile provenienti dall'Australia non riportati in tabella per omogeneità con gli altri comuni della provincia di Pesaro-Urbino ma presi in considerazione nel conteggio totale della tabella 3.4 e nel grafico 3.3

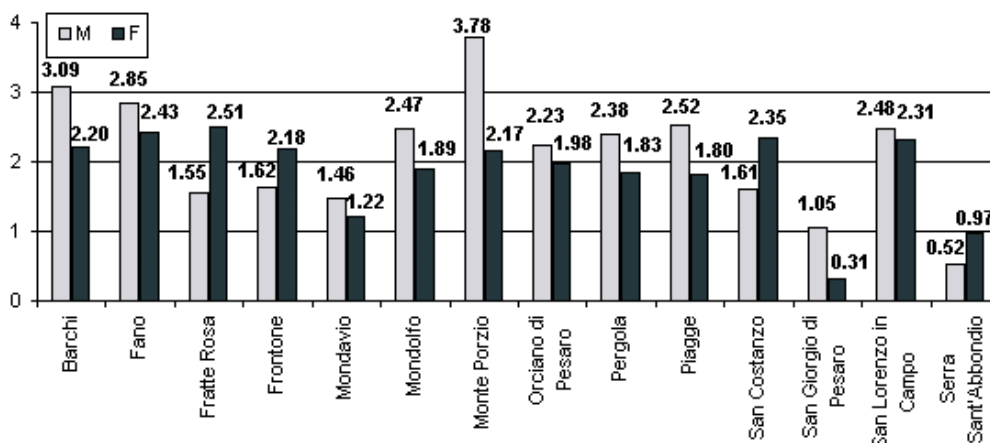


Grafico 3.1 Stranieri residenti al 31/12/2000 (valori percentuali)

Osservatorio provinciale sulle politiche sociali:

Assessorato alle Politiche Sociali, Servizio Affari Sociali ed Economici-Pubblica Istruzione, Servizio Sistema Informativo e Statistico

Fonte: Gruppo di lavoro permanente della provincia di Pesaro e Urbino, ISTAT

Elaborazione: Ufficio Gestione banche dati, statistica e sistema informativo territoriale-Amministrazione Provinciale di Pesaro e Urbino

Stranieri-Ambito 6: Barchi, Fano, Fratte Rosa, Frontone, Mondavio, Mondolfo, Monte Porzio, Orciano di Pesaro, Pergola, Piagge, San Costanzo, San Giorgio di Pesaro, San Lorenzo in Campo, Serra Sant'Abbondio

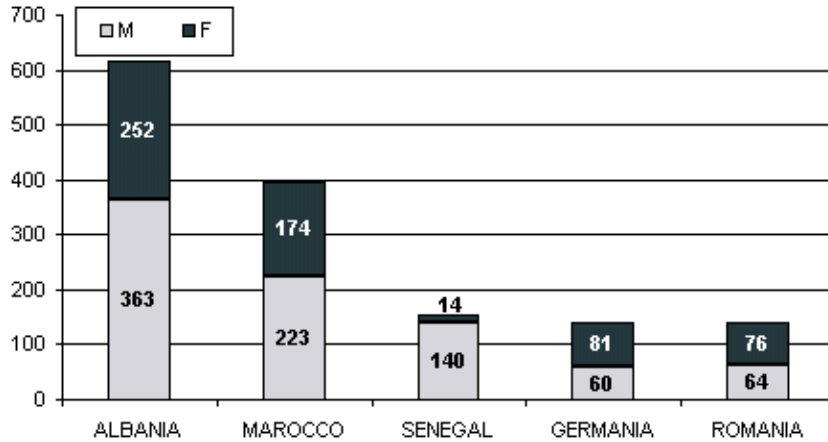


Grafico 3.2 Primi 5 paesi di provenienza stranieri al 31/12/2001 (valori assoluti)

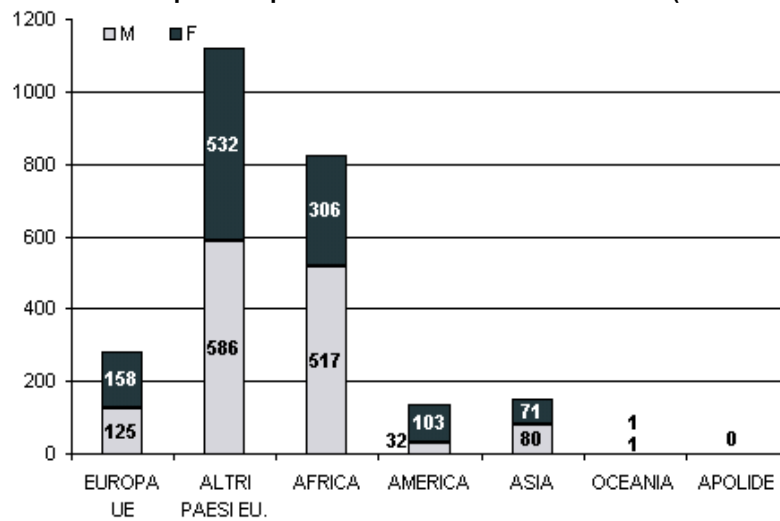


Grafico 3.3 Provenienza stranieri per continente e per sesso al 31/12/2001

Osservatorio provinciale sulle politiche sociali:

Assessorato alle Politiche Sociali, Servizio Affari Sociali ed Economici-Pubblica Istruzione, Servizio Sistema Informativo e Statistico

Fonte: Gruppo di lavoro permanente della provincia di Pesaro e Urbino, ISTAT

Elaborazione: Ufficio Gestione banche dati, statistica e sistema informativo territoriale-Amministrazione Provinciale di Pesaro e Urbino

Economia-Ambito 6: Barchi, Fano, Fratte Rosa, Frontone, Mondavio, Mondolfo, Monte Porzio, Orciano di Pesaro, Pergola, Piagge, San Costanzo, San Giorgio di Pesaro, San Lorenzo in Campo, Serra Sant'Abbondio

Tab. 4.1 Imprese registrate (unità locali) anni 2000 e 2001																		
2000	A	B	C	D	E	F	G	H	I	J	K	L	M	N	O	Tot.	NC	Tot.
Barchi	65	1	0	22	0	16	28	2	2	0	0	0	0	0	1	137	5	142
Fano	790	134	6	855	6	744	1671	362	191	117	529	0	12	28	291	5736	362	6098
Fratte Rosa	97	0	0	22	0	17	23	3	5	0	0	0	0	0	1	168	3	171
Frontone	68	0	1	29	0	21	24	11	2	4	4	0	0	2	6	172	10	182
Mondavio	196	0	1	69	0	49	90	10	27	6	12	0	1	0	15	476	4	480
Mondolfo	236	21	0	211	1	155	360	73	57	11	81	0	1	4	67	1278	62	1340
Monte Porzio	90	0	0	67	0	37	77	12	15	2	13	0	0	0	11	324	12	336
Orciano Pes.	123	0	0	64	0	45	52	11	7	3	11	0	0	0	13	329	14	343
Pergola	369	0	3	143	1	73	155	24	21	12	36	0	0	0	38	875	30	905
Piagge	75	0	0	23	0	18	14	1	6	1	2	0	0	0	3	143	3	146
San Costanzo	281	1	0	51	0	97	87	12	16	8	7	0	0	0	12	572	10	582
S.Giorgio Pe.	100	0	0	20	1	26	22	3	6	1	5	0	0	1	3	188	4	192
S.Loren. Ca.	171	0	0	59	0	49	78	12	15	4	15	0	0	0	14	417	19	436
Ser. S.Abbon.	76	0	0	11	0	12	15	5	1	0	0	0	0	0	4	124	4	128
TOTALE	2737	157	11	1646	9	1359	2696	541	371	169	715	0	14	35	479	10939	542	11481

A agricoltura-caccia-silvicoltura; **B** pesca-piscicoltura-servizi connessi; **C** Estrazione di minerali; **D** Attività manifatturiere; **E** Prod. e distrib. energ. elettr. ,gas e acqua; **F** Costruzioni; **G** Comm. ingr. e dett.-rip. beni pers. e per la casa; **H** Alberghi e ristoranti; **I** Trasporti. magazzino e comunicaz.; **J** Intermediaz. monetaria e finanziaria; **K** Attiv. immob. . noleggio.informat. .ricerca; **L** Pubbl. amm. e difesa; assic. sociale obbligatoria; **M** Istruzione; **N** Sanita' e altri servizi sociali; **O** Altri servizi pubblici. sociali e personali; **NC** Imprese non classificate

segue Tab. 4.1 Imprese registrate (unità locali) anni 2000 e 2001																		
2001	A	B	C	D	E	F	G	H	I	J	K	L	M	N	O	Tot.	NC	Tot.
Barchi	59	1	0	21	0	18	28	2	2	0	0	0	0	0	1	132	2	134
Fano	716	142	5	866	5	793	1676	363	188	126	598	1	12	29	298	5818	389	6207
Fratte Rosa	93	0	0	23	0	17	24	4	5	1	0	0	0	0	1	168	5	173
Frontone	64	0	1	29	0	22	24	12	2	5	4	0	0	2	5	170	6	176
Mondavio	180	0	1	70	0	53	88	11	28	5	14	0	1	0	16	467	2	469
Mondolfo	219	23	0	221	1	168	357	70	56	14	95	0	1	4	65	1294	81	1375
Monte Porzio	86	0	0	71	0	36	82	13	15	2	16	0	0	0	11	332	11	343
Orc. Pesaro	116	0	0	67	0	46	53	10	10	3	10	0	0	0	13	328	12	340
Pergola	362	0	3	139	1	77	152	26	21	13	40	1	0	0	39	874	35	909
Piagge	76	0	0	21	0	19	14	1	4	1	2	0	0	0	3	141	3	144
San Costanzo	250	1	0	48	0	100	86	14	16	7	7	0	0	0	12	541	9	550
S.Giorgio Pesaro	92	0	0	19	1	26	23	3	6	1	5	0	0	1	3	180	5	185
S.Loren. Campo	164	0	0	63	0	50	80	13	16	4	14	0	0	0	15	419	16	435
Ser. S.Abbondio	70	0	0	11	0	12	16	6	1	1	0	0	0	0	3	120	3	123
TOTALE	2547	167	10	1669	8	1437	2703	548	370	183	805	2	14	36	485	10984	579	11563

Osservatorio provinciale sulle politiche sociali:

Assessorato alle Politiche Sociali, Servizio Affari Sociali ed Economici-Pubblica Istruzione, Servizio Sistema Informativo e Statistico

Fonte: Camera di Commercio Industria Artigianato Agricoltura di Pesaro e Urbino

Elaborazione: Ufficio Gestione banche dati, statistica e sistema informativo territoriale-Amministrazione Provinciale di Pesaro e Urbino

Economia-Ambito 6: Barchi, Fano, Fratte Rosa, Frontone, Mondavio, Mondolfo, Monte Porzio, Orciano di Pesaro, Pergola, Piagge, San Costanzo, San Giorgio di Pesaro, San Lorenzo in Campo, Serra Sant'Abbondio

Tab. 4.2 Imprese registrate (unità locali) anni dal 1995 al 2001 e scostamento % dal 1997 al 2001												
Comuni	ANNI							Scostamento %				Scosta-mento %
	1995	1996	1997	1998	1999	2000	2001	'97-'98	'98-'99	'99-'00	'00-'01	
Barchi	66	64	137	132	132	137	132	-3.65	0.00	3.79	-3.65	-3.65
Fano	4689	4705	5708	5587	5628	5736	5818	-2.12	0.73	1.92	1.43	1.93
Fratte Rosa	77	81	192	171	168	168	168	-10.94	-1.75	0.00	0.00	-12.50
Frontone	96	96	160	158	160	172	170	-1.25	1.27	7.50	-1.16	6.25
Mondavio	273	270	499	468	467	476	467	-6.21	-0.21	1.93	-1.89	-6.41
Mondolfo	938	957	1229	1224	1230	1278	1294	-0.41	0.49	3.90	1.25	5.29
Monte Porzio	202	212	297	302	306	324	332	1.68	1.32	5.88	2.47	11.78
Orciano di Pesaro	175	178	338	317	317	329	328	-6.21	0.00	3.79	-0.30	-2.96
Pergola	459	469	880	806	848	875	874	-8.41	5.21	3.18	-0.11	-0.68
Piagge	58	59	158	149	149	143	141	-5.70	0.00	-4.03	-1.40	-10.76
San Costanzo	274	283	608	567	560	572	541	-6.74	-1.23	2.14	-5.42	-11.02
S. Giorgio Pesaro	95	95	220	198	186	188	180	-10.00	-6.06	1.08	-4.26	-18.18
S. Lorenzo Campo	270	276	471	427	420	417	419	-9.34	-1.64	-0.71	0.48	-11.04
Serra S. Abbondio	55	62	149	112	121	124	120	-24.83	8.04	2.48	-3.23	-19.46
Totale	7727	7807	11046	10618	10692	10939	10984	-3.87	0.70	2.31	0.41	-0.56

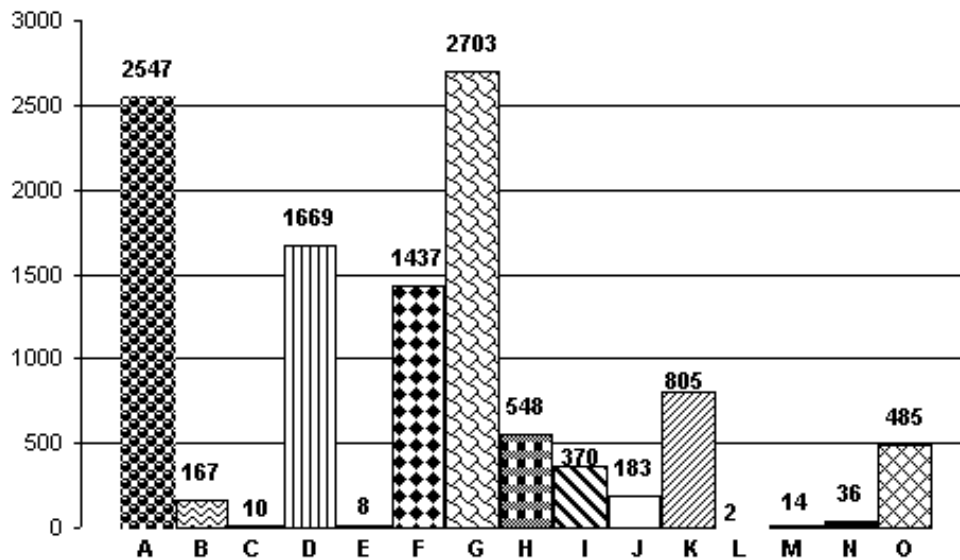


Grafico 4.1 Unità locali nel 2001

Osservatorio provinciale sulle politiche sociali:

Assessorato alle Politiche Sociali, Servizio Affari Sociali ed Economici-Pubblica Istruzione, Servizio Sistema Informativo e Statistico

Fonte: Camera di Commercio Industria Artigianato Agricoltura di Pesaro e Urbino

Elaborazione: Ufficio Gestione banche dati, statistica e sistema informativo territoriale-Amministrazione Provinciale di Pesaro e Urbino

Economia-Ambito 6: Barchi, Fano, Fratte Rosa, Frontone, Mondavio, Mondolfo, Monte Porzio, Orciano di Pesaro, Pergola, Piagge, San Costanzo, San Giorgio di Pesaro, San Lorenzo in Campo, Serra Sant'Abbondio

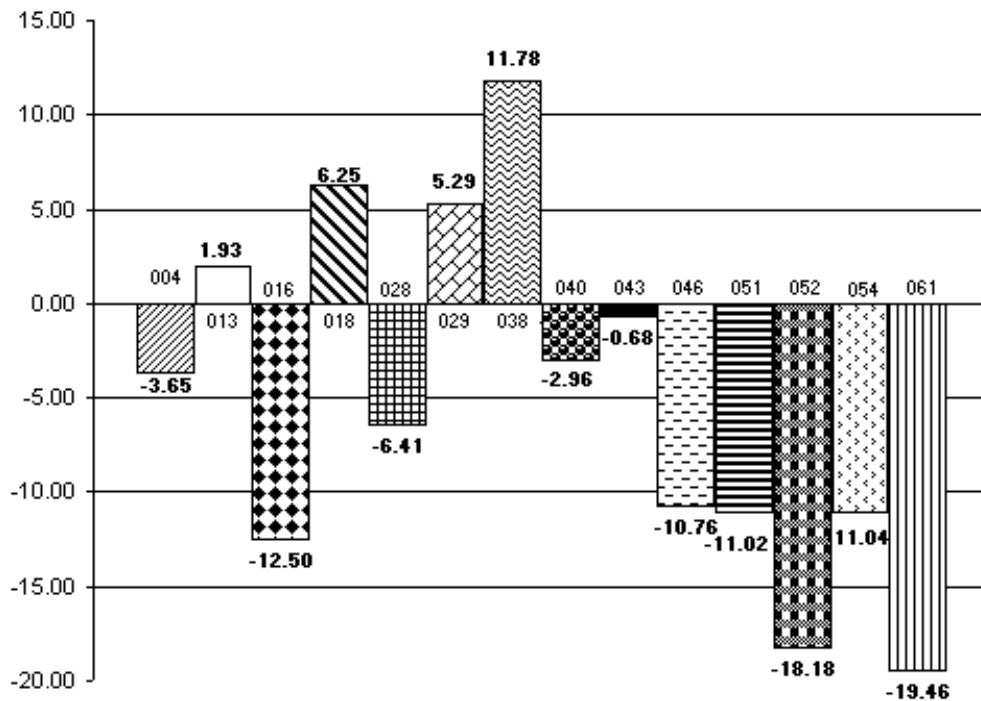


Grafico 4.2 Scostamento delle unità locali dell'Ambito dal 1997 al 2001

Codici Istat: 004 Barchi, 013 Fano, 016 Fratte Rosa, 018 Frontone, 028 Mondavio, 029 Mondolfo, 038 Monte Porzio, 040 Orciano di Pesaro, 043 Pergola, 046 Piagge, 051 San Costanzo, 052 San Giorgio di Pesaro, 054 San Lorenzo in Campo, 061 Serra Sant'Abbondio

Osservatorio provinciale sulle politiche sociali:

Assessorato alle Politiche Sociali, Servizio Affari Sociali ed Economici-Pubblica Istruzione, Servizio Sistema Informativo e Statistico

Fonte: Camera di Commercio Industria Artigianato Agricoltura di Pesaro e Urbino

Elaborazione: Ufficio Gestione banche dati, statistica e sistema informativo territoriale-Amministrazione Provinciale di Pesaro e Urbino