

Popolazione-Ambito 5: Auditore, Belforte all'Isauro, Carpegna, Frontino, Lunano, Macerata Feltria, Mercatino Conca, Monte Cerignone, Montecopiolo, Montegrimano, Piandimeleto, Pietrarubbia, Sassocorvaro, Sassofeltrio, Tavoletto

Tab. 1.1 Popolazione residente dell'Ambito 5: sesso e singolo anno di età al 01/01/2001											
Eta'	M	F	Totale	Eta'	M	F	Totale	Eta'	M	F	Totale
0	84	77	161	34	155	156	311	68	95	123	218
1	83	86	169	35	147	146	293	69	138	137	275
2	69	85	154	36	152	147	299	70	112	132	244
3	65	79	144	37	162	123	285	71	126	140	266
4	88	73	161	38	133	140	273	72	123	124	247
5	76	74	150	39	146	141	287	73	124	156	280
6	84	77	161	40	158	142	300	74	126	123	249
7	73	74	147	41	151	127	278	75	123	140	263
8	92	81	173	42	104	148	252	76	97	119	216
9	94	76	170	43	145	127	272	77	96	101	197
10	80	92	172	44	119	121	240	78	97	94	191
11	92	92	184	45	145	115	260	79	86	112	198
12	96	101	197	46	126	100	226	80	84	106	190
13	97	78	175	47	137	119	256	81	43	85	128
14	86	95	181	48	139	138	277	82	20	39	59
15	96	92	188	49	123	103	226	83	27	45	72
16	94	91	185	50	137	131	268	84	42	59	101
17	113	97	210	51	148	121	269	85	43	56	99
18	120	104	224	52	143	132	275	86	32	70	102
19	120	86	206	53	120	107	227	87	31	60	91
20	92	100	192	54	136	104	240	88	22	41	63
21	120	96	216	55	99	94	193	89	12	32	44
22	133	124	257	56	87	110	197	90	18	37	55
23	121	118	239	57	108	104	212	91	12	25	37
24	150	110	260	58	102	83	185	92	0	21	21
25	123	153	276	59	94	88	182	93	1	11	12
26	160	139	299	60	107	113	220	94	4	11	15
27	152	121	273	61	132	118	250	95	7	7	14
28	143	140	283	62	122	117	239	96	4	5	9
29	133	125	258	63	106	111	217	97	1	4	5
30	153	121	274	64	108	105	213	98	2	2	4
31	149	132	281	65	98	111	209	99	1	2	3
32	149	145	294	66	118	133	251	100	1	4	5
33	145	146	291	67	122	141	263	TOTALE	9804	9819	19623

Osservatorio provinciale sulle politiche sociali:

Assessorato alle Politiche Sociali, Servizio Affari Sociali ed Economici-Pubblica Istruzione, Servizio Sistema Informativo e Statistico

Fonte: ISTAT

Elaborazione: Ufficio Gestione banche dati, statistica e sistema informativo territoriale-Amministrazione Provinciale di Pesaro e Urbino

Popolazione-Ambito 5: Auditore, Belforte all'Isauro, Carpegna, Frontino, Lunano, Macerata Feltria, Mercatino Conca, Monte Cerignone, Montecopiolo, Montegrimano, Piandimeleto, Pietrarubbia, Sassocorvaro, Sassofeltrio, Tavoletto

Tab. 1.2 Popolazione residente dell'Ambito 5: sesso e fascia d'età al 01/01/2001											
Fascia Eta'	M	F	Totale	Fascia Eta'	M	F	Totale	Fascia Eta'	M	F	Totale
0-4	389	400	789	35-39	740	697	1437	70-74	611	675	1286
5-9	419	382	801	40-44	677	665	1342	75-79	499	566	1065
10-14	451	458	909	45-49	670	575	1245	80-84	216	334	550
15-19	543	470	1013	50-54	684	595	1279	85-89	140	259	399
20-24	616	548	1164	55-59	490	479	969	90-94	35	105	140
25-29	711	678	1389	60-64	575	564	1139	95-99	15	20	35
30-34	751	700	1451	65-69	571	645	1216	100+	1	4	5
TOTALE									9804	9819	19623

Tab. 1.3 Popolazione residente dell'Ambito 5: sesso e comune al 01/01/2001			
Descrizione	M	F	Totale
Auditore	701	705	1406
Belforte all'Isauro	329	364	693
Carpegna	803	798	1601
Frontino	190	176	366
Lunano	609	598	1207
Macerata Feltria	995	1029	2024
Mercatino Conca	536	517	1053
Montecerignone	361	348	709
Montecopiolo	617	632	1249
Montegrimano	598	575	1173
Piandimeleto	966	971	1937
Pietrarubbia	355	354	709
Sassocorvaro	1729	1729	3458
Sassofeltrio	609	600	1209
Tavoletto	406	423	829
TOTALE	9804	9819	19623

Osservatorio provinciale sulle politiche sociali:

Assessorato alle Politiche Sociali, Servizio Affari Sociali ed Economici-Pubblica Istruzione, Servizio Sistema Informativo e Statistico

Fonte: ISTAT

Elaborazione: Ufficio Gestione banche dati, statistica e sistema informativo territoriale-Amministrazione Provinciale di Pesaro e Urbino

Popolazione-Ambito 5: Auditore, Belforte all'Isauro, Carpegna, Frontino, Lunano, Macerata Feltria, Mercatino Conca, Monte Cerignone, Montecopiolo, Montegrimano, Piandimeleto, Pietrarubbia, Sassocorvaro, Sassofeltrio, Tavoleto

Tab. 1.4 Indicatori di struttura demografica al 31/12/2000	Ambito 5	Provincia PU	Marche	Italia
Età media (anni)				
maschile	41.5	41.3	41.4	
femminile	44.9	44.3	44.6	
totale	43.2	42.8	43.1	41.6
Rapporto di mascolinità (1)	99.8	96.2	94.8	94.4
Indice di vecchiaia (2)				
maschile	165.8	132.8	136.2	100.9
femminile	210.3	193.1	199.7	154.6
totale	187.9	162.0	166.9	127.1
Carico sociale (Indice di dipendenza)				
giovanile (3)	20.1	19.6	19.7	21.3
degli anziani (4)	37.8	31.7	32.8	27.1
strutturale (totale) (5)	57.9	51.3	52.5	48.4
Tasso di ricambio (6)	96.8	111.7	112.5	102.3

Tab. 1.5 Numero famiglie dell'Ambito 5: anni dal 1998 al 2000									
Comuni	1998			1999			2000		
	[1]	[2]	[3]	[1]	[2]	[3]	[1]	[2]	[3]
Auditore	1383	2.68	517	1393	2.65	526	1406	2.64	533
Belforte all'Isauro	706	2.72	260	694	2.69	258	693	2.71	256
Carpegna	1590	2.48	641	1582	2.45	646	1601	2.41	664
Frontino	375	2.64	142	372	2.64	141	366	2.58	142
Lunano	1173	2.67	440	1195	2.66	449	1207	2.60	464
Macerata Feltria	2043	2.51	813	2015	2.48	814	2024	2.47	821
Mercatino Conca	1024	2.59	395	1022	2.54	403	1053	2.51	420
Montecerignone	690	2.55	271	694	2.58	269	709	2.61	272
Montecopiolo	1248	2.66	470	1252	2.60	482	1249	2.56	487
Montegrimano	1138	2.37	480	1165	2.35	495	1173	2.31	507
Piandimeleto	1904	2.70	705	1897	2.67	710	1937	2.66	728
Pietrarubbia	691	2.71	255	700	2.70	259	709	2.68	265
Sassocorvaro	3457	2.79	1238	3459	2.79	1238	3458	2.79	1241
Sassofeltrio	1222	2.50	489	1217	2.50	486	1209	2.49	486
Tavoleto	826	2.49	332	806	2.46	328	829	2.45	339
TOTALE	19470	2.60	7448	19463	2.58	7504	19623	2.56	7625
[1] popolazione; [2] n° medio componenti; [3] n° famiglie									

Osservatorio provinciale sulle politiche sociali:

Assessorato alle Politiche Sociali, Servizio Affari Sociali ed Economici-Pubblica Istruzione, Servizio Sistema Informativo e Statistico

Fonte: ISTAT

Elaborazione: Ufficio Gestione banche dati, statistica e sistema informativo territoriale-Amministrazione Provinciale di Pesaro e Urbino

Popolazione-Ambito 5: Auditore, Belforte all'Isauro, Carpegna, Frontino, Lunano, Macerata Feltria, Mercatino Conca, Monte Cerignone, Montecopiolo, Montegrimano, Piandimeleto, Pietrarubbia, Sassocorvaro, Sassofeltrio, Tavoleto

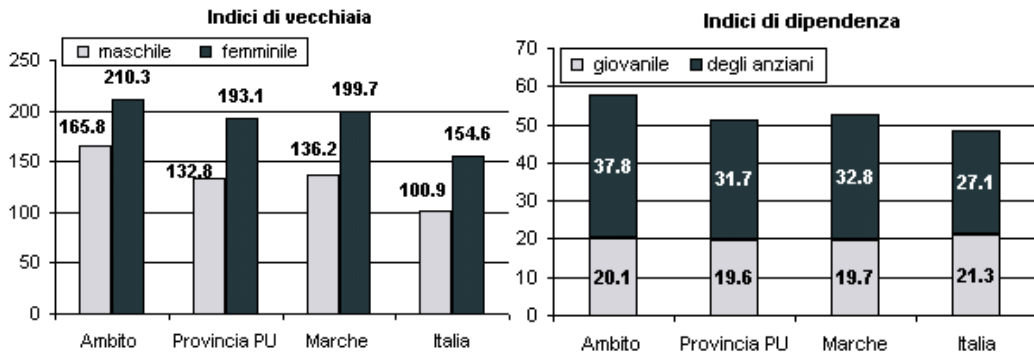


Grafico 1.1 Indici di vecchiaia e di dipendenza al 31/12/2000

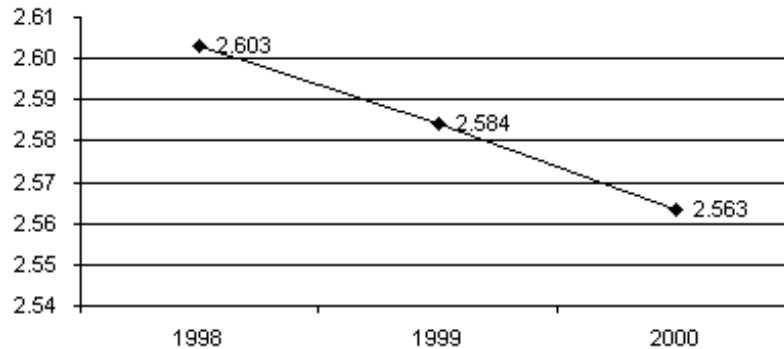


Grafico 1.2 Numero medio di componenti per famiglia: anni dal 1998 al 2000

Osservatorio provinciale sulle politiche sociali:

Assessorato alle Politiche Sociali, Servizio Affari Sociali ed Economici-Pubblica Istruzione, Servizio Sistema Informativo e Statistico

Fonte: ISTAT

Elaborazione: Ufficio Gestione banche dati, statistica e sistema informativo territoriale-Amministrazione Provinciale di Pesaro e Urbino

Istruzione-Ambito 5: Auditore, Belforte all'Isauro, Carpegna, Frontino, Lunano, Macerata Feltria, Mercatino Conca, Monte Cerignone, Montecopiolo, Montegrimano, Piandimeleto, Pietrarubbia, Sassocorvaro, Sassofeltrio, Tavoleto

Tab. 2.1 Studenti nella scuola di base e superiore dell'Ambito 5: a.s. '97/'98, '98/'99, '99/'00												
Comuni	Materna			Elementare			Media			Totali		
	A.S. [1]	A.S. [2]	A.S. [3]	A.S. [1]	A.S. [2]	A.S. [3]	A.S. [1]	A.S. [2]	A.S. [3]	A.S. [1]	A.S. [2]	A.S. [3]
Auditore	17	17	16	52	53	59	0	0	0	69	70	75
Belforte all'Isauro	16	10	11	45	43	38	0	0	0	61	53	49
Carpegna	43	44	46	65	77	78	43	33	35	151	154	159
Frontino	21	22	22	21	25	23	0	0	0	42	47	45
Lunano	44	37	36	64	67	60	0	0	0	108	104	96
Macerata Feltria	43	40	52	89	97	94	0	78	78	132	215	224
Mercatino Conca	25	24	22	38	40	37	87	96	113	150	160	172
Montecerignone	15	15	19	28	27	23	0	0	0	43	42	42
Montecopiolo	31	31	24	53	52	53	0	24	25	84	107	102
Montegrimano	21	22	16	38	38	38	0	0	0	59	60	54
Piandimeleto	41	42	36	94	94	90	107	109	123	242	245	249
Pietrarubbia	19	18	11	38	34	29	0	0	0	57	52	40
Sassocorvaro	57	49	56	161	165	151	117	109	108	335	323	315
Sassofeltrio	24	32	33	41	35	34	0	0	0	65	67	67
Tavoleto	21	17	16	35	36	37	0	0	0	56	53	53
TOTALE	438	420	416	862	883	844	354	449	482	1654	1752	1742

segue Tab. 2.1 Studenti nella scuola di base e superiore dell'Ambito 5: a.s. '97/'98, '98/'99, '99/'00									
Comuni	Totale studenti scuola di base			Studenti scuola superiore			Totale studenti scuola di base e superiore		
	A.S. [1]	A.S. [2]	A.S. [3]	A.S. [1]	A.S. [2]	A.S. [3]	A.S. [1]	A.S. [2]	A.S. [3]
Auditore	69	70	75	0	0	0	69	70	75
Belforte all'Isauro	61	53	49	0	0	0	61	53	49
Carpegna	151	154	159	0	0	0	151	154	159
Frontino	42	47	45	0	0	0	42	47	45
Lunano	108	104	96	0	0	0	108	104	96
Macerata Feltria	132	215	224	0	0	0	132	215	224
Mercatino Conca	150	160	172	0	0	0	150	160	172
Montecerignone	43	42	42	0	0	0	43	42	42
Montecopiolo	84	107	102	0	0	0	84	107	102
Montegrimano	59	60	54	0	0	0	59	60	54
Piandimeleto	242	245	249	0	0	0	242	245	249
Pietrarubbia	57	52	40	0	0	0	57	52	40
Sassocorvaro	335	323	315	398	364	382	733	687	697
Sassofeltrio	65	67	67	0	0	0	65	67	67
Tavoleto	56	53	53	0	0	0	56	53	53
TOTALE	1.654	1.752	1.742	398	364	382	2052	2116	2124
97/98 A.S. [1]; 98/99 A.S. [2]; 99/00 A.S. [3]									

Osservatorio provinciale sulle politiche sociali:

Assessorato alle Politiche Sociali, Servizio Affari Sociali ed Economici-Pubblica Istruzione, Servizio Sistema Informativo e Statistico

Fonte: Ufficio Istruzione-Amministrazione Provinciale di Pesaro e Urbino

Elaborazione: Ufficio Gestione banche dati, statistica e sistema informativo territoriale-Amministrazione Provinciale di Pesaro e Urbino

Istruzione-Ambito 5: Auditore, Belforte all'Isauro, Carpegna, Frontino, Lunano, Macerata Feltria, Mercatino Conca, Monte Cerignone, Montecopiolo, Montegrimano, Piandimeleto, Pietrarubbia, Sassocorvaro, Sassofeltrio, Tavoleto

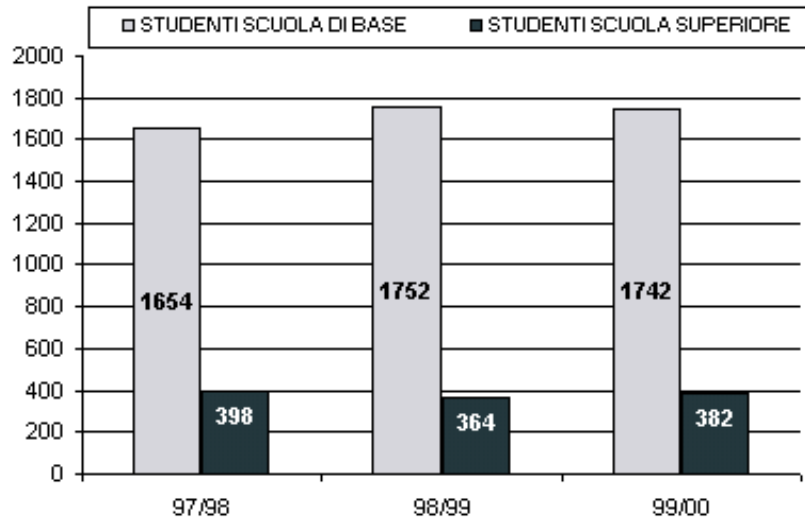


Grafico 2.1 Numero studenti nella scuola di base e superiore
a.s. 1997/1998, 1998/1999, 1999/2000

Osservatorio provinciale sulle politiche sociali:

Assessorato alle Politiche Sociali, Servizio Affari Sociali ed Economici-Pubblica Istruzione, Servizio Sistema Informativo e Statistico

Fonte: Ufficio Istruzione-Amministrazione Provinciale di Pesaro e Urbino

Elaborazione: Ufficio Gestione banche dati, statistica e sistema informativo territoriale-Amministrazione Provinciale di Pesaro e Urbino

Stranieri-Ambito 5: Auditore, Belforte all'Isauro, Carpegna, Frontino, Lunano, Macerata Feltria, Mercatino Conca, Monte Cerignone, Montecopiolo, Montegrimano, Piandimeleto, Pietrarubbia, Sassocorvaro, Sassofeltrio, Tavoletto

Tab. 3.1 Stranieri iscritti in anagrafe: sesso e comune di residenza al 31/12/2000 e al 31/12/2001												
Comuni	Totale residenti stranieri 2001(*)			Totale residenti stranieri 2000			Totale residenti Anno 2000			%Stranieri su residenti Anno 2000		
	M	F	MF	M	F	MF	M	F	MF	M	F	MF
Auditore	27	22	49	23	18	41	701	705	1406	3.28	2.55	2.92
Belforte all'Isauro	16	14	30	12	14	26	329	364	693	3.65	3.85	3.75
Carpegna	32	30	62	23	22	45	803	798	1601	2.86	2.76	2.81
Frontino	12	13	25	20	13	33	190	176	366	10.53	7.39	9.02
Lunano	71	27	98	58	21	79	609	598	1207	9.52	3.51	6.55
Macerata Feltria	31	19	50	24	13	37	995	1029	2024	2.41	1.26	1.83
Mercatino Conca	25	25	50	24	28	52	536	517	1053	4.48	5.42	4.94
Montecerignone	9	8	17	9	7	16	361	348	709	2.49	2.01	2.26
Montecopiolo	20	19	39	17	15	32	617	632	1249	2.76	2.37	2.56
Montegrimano	32	30	62	41	28	69	598	575	1173	6.86	4.87	5.88
Piandimeleto	61	44	105	49	32	81	966	971	1937	5.07	3.30	4.18
Pietrarubbia	25	14	39	26	10	36	355	354	709	7.32	2.82	5.08
Sassocorvaro	70	46	116	56	37	93	1729	1729	3458	3.24	2.14	2.69
Sassofeltrio	31	32	63	24	21	45	609	600	1209	3.94	3.50	3.72
Tavoletto	7	5	12	5	3	8	406	423	829	1.23	0.71	0.97
TOTALE	469	348	817	411	282	693	9804	9819	19623	4.19	2.87	3.53

Tab. 3.2 Primi 5 paesi di provenienza stranieri: sesso e totale al 31/12/2001(*)															
Comuni	Marocco			Albania			Macedonia			Senegal			San Marino		
	M	F	MF	M	F	MF	M	F	MF	M	F	MF	M	F	MF
Auditore	16	12	28	7	5	12	0	0	0	0	0	0	0	0	0
Belforte all'Isauro	2	0	2	5	3	8	1	3	4	4	2	6	1	1	2
Carpegna	0	1	1	4	3	7	7	10	17	9	0	9	3	0	3
Frontino	4	4	8	4	2	6	0	0	0	0	0	0	0	0	0
Lunano	16	11	27	13	5	18	4	2	6	34	0	34	0	1	1
Macerata Feltria	10	6	16	4	2	6	1	0	1	0	0	0	10	2	12
Mercatino Conca	8	6	14	8	5	13	5	6	11	0	0	0	2	0	2
Monte Cerignone	2	3	5	1	0	1	0	0	0	0	0	0	0	0	0
Montecopiolo	1	0	1	10	9	19	0	0	0	6	1	7	1	1	2
Montegrimano	6	6	12	8	4	12	3	1	4	0	0	0	4	2	6
Piandimeleto	19	9	28	11	8	19	21	14	35	2	0	2	0	0	0
Pietrarubbia	2	1	3	0	1	1	0	0	0	3	0	3	7	1	8
Sassocorvaro	29	21	50	31	18	49	0	0	0	0	0	0	1	0	1
Sassofeltrio	11	9	20	5	3	8	0	0	0	0	0	0	4	3	7
Tavoletto	3	1	4	0	0	0	0	0	0	0	0	0	1	0	1
TOTALE	129	90	219	111	68	179	42	36	78	58	3	61	34	11	45

Osservatorio provinciale sulle politiche sociali:

Assessorato alle Politiche Sociali, Servizio Affari Sociali ed Economici-Pubblica Istruzione, Servizio Sistema Informativo e Statistico

Fonte: Gruppo di lavoro permanente della provincia di Pesaro e Urbino, ISTAT

Elaborazione: Ufficio Gestione banche dati, statistica e sistema informativo territoriale-Amministrazione Provinciale di Pesaro e Urbino

Stranieri-Ambito 5: Auditore, Belforte all'Isauro, Carpegna, Frontino, Lunano, Macerata Feltria, Mercatino Conca, Monte Cerignone, Montecopiolo, Montegrimano, Piandimeleto, Pietrarubbia, Sassocorvaro, Sassofeltrio, Tavoletto

Nazionalità	n° immigrati	% sul totale
MAROCCO	219	26,8%
ALBANIA	179	21,9%
MACEDONIA	78	9,5%
SENEGAL	61	7,5%
SAN MARINO	45	5,5%
ROMANIA	28	3,4%
NIGERIA	20	2,4%
GERMANIA	19	2,3%
POLONIA	18	2,2%
BULGARIA	17	2,1%
ARGENTINA	11	1,3%
ALTRI	122	14,9%
TOTALE	817	100,0%

Comuni	Europa UE (Unione Europea)			Altri paesi europei			Africa			America			Asia		
	M	F	MF	M	F	MF	M	F	MF	M	F	MF	M	F	MF
Auditore	0	1	1	8	6	14	17	12	29	0	2	2	2	1	3
Belforte all'Isauro	0	0	0	8	10	18	7	3	10	0	0	0	1	1	2
Carpegna	2	5	7	21	19	40	9	3	12	0	3	3	0	0	0
Frontino	0	0	0	4	2	6	4	4	8	4	7	11	0	0	0
Lunano	0	2	2	17	9	26	53	14	67	1	2	3	0	0	0
Macerata Feltria	0	3	3	19	8	27	11	6	17	1	1	2	0	1	1
Mercatino Conca	0	4	4	17	14	31	8	7	15	0	0	0	0	0	0
Monte Cerignone	0	1	1	6	3	9	3	4	7	0	0	0	0	0	0
Montecopiolo	1	4	5	11	11	22	7	3	10	1	1	2	0	0	0
Montegrimano	0	0	0	25	23	48	6	6	12	1	1	2	0	0	0
Piandimeleto	5	5	10	34	25	59	22	11	33	0	3	3	0	0	0
Pietrarubbia	0	1	1	10	9	19	13	3	16	2	1	3	0	0	0
Sassocorvaro	1	0	1	38	23	61	30	23	53	1	0	1	0	0	0
Sassofeltrio	0	3	3	16	13	29	12	11	23	3	5	8	0	0	0
Tavoletto	3	2	5	1	0	1	3	1	4	0	1	1	0	1	1
TOTALE	12	31	43	235	175	410	205	111	316	14	27	41	3	4	7

Osservatorio provinciale sulle politiche sociali:

Assessorato alle Politiche Sociali, Servizio Affari Sociali ed Economici-Pubblica Istruzione, Servizio Sistema Informativo e Statistico

Fonte: Gruppo di lavoro permanente della provincia di Pesaro e Urbino, ISTAT

Elaborazione: Ufficio Gestione banche dati, statistica e sistema informativo territoriale-Amministrazione Provinciale di Pesaro e Urbino

Stranieri-Ambito 5: Auditore, Belforte all'Isauro, Carpegna, Frontino, Lunano, Macerata Feltria, Mercatino Conca, Monte Cerignone, Montecopiolo, Montegrimano, Piandimeleto, Pietrarubbia, Sassocorvaro, Sassofeltrio, Tavoleto

segue Tab. 3.4 Provenienza stranieri per continente al 31/12/2001(*)						
Comuni	Apolide			Totale		
	M	F	MF	M	F	MF
Auditore	0	0	0	27	22	49
Belforte all'Isauro	0	0	0	16	14	30
Carpegna	0	0	0	32	30	62
Frontino	0	0	0	12	13	25
Lunano	0	0	0	71	27	98
Macerata Feltria	0	0	0	31	19	50
Mercatino Conca	0	0	0	25	25	50
Monte Cerignone	0	0	0	9	8	17
Montecopiolo	0	0	0	20	19	39
Montegrimano	0	0	0	32	30	62
Piandimeleto	0	0	0	61	44	105
Pietrarubbia	0	0	0	25	14	39
Sassocorvaro	0	0	0	70	46	116
Sassofeltrio	0	0	0	31	32	63
Tavoleto	0	0	0	7	5	12
TOTALE	0	0	0	469	348	817

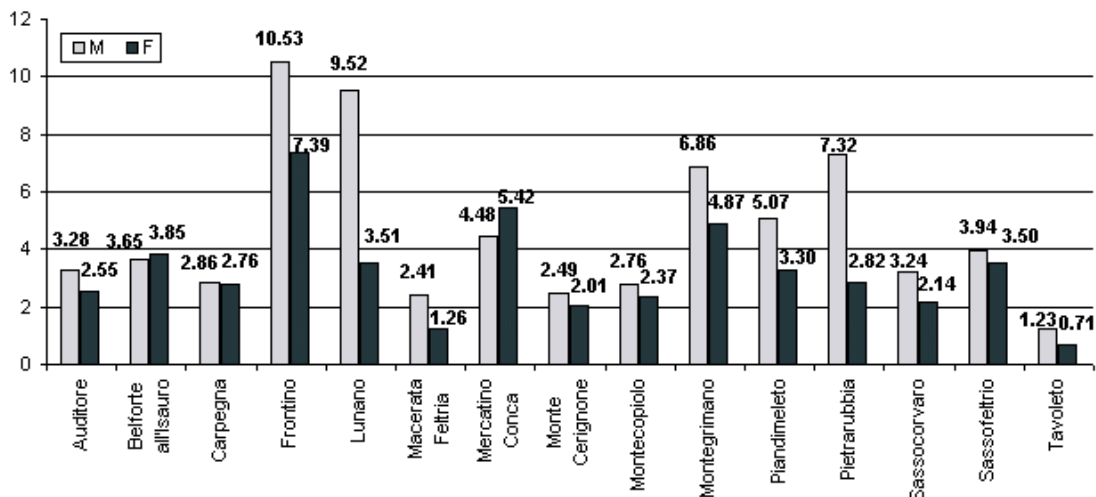


Grafico 3.1 Stranieri residenti al 31/12/2000 (valori percentuali)

Osservatorio provinciale sulle politiche sociali:

Assessorato alle Politiche Sociali, Servizio Affari Sociali ed Economici-Pubblica Istruzione, Servizio Sistema Informativo e Statistico

Fonte: Gruppo di lavoro permanente della provincia di Pesaro e Urbino, ISTAT

Elaborazione: Ufficio Gestione banche dati, statistica e sistema informativo territoriale-Amministrazione Provinciale di Pesaro e Urbino

Stranieri-Ambito 5: Auditore, Belforte all'Isauro, Carpegna, Frontino, Lunano, Macerata Feltria, Mercatino Conca, Monte Cerignone, Montecopiolo, Montegrimano, Piandimeleto, Pietrarubbia, Sassocorvaro, Sassofeltrio, Tavoletto

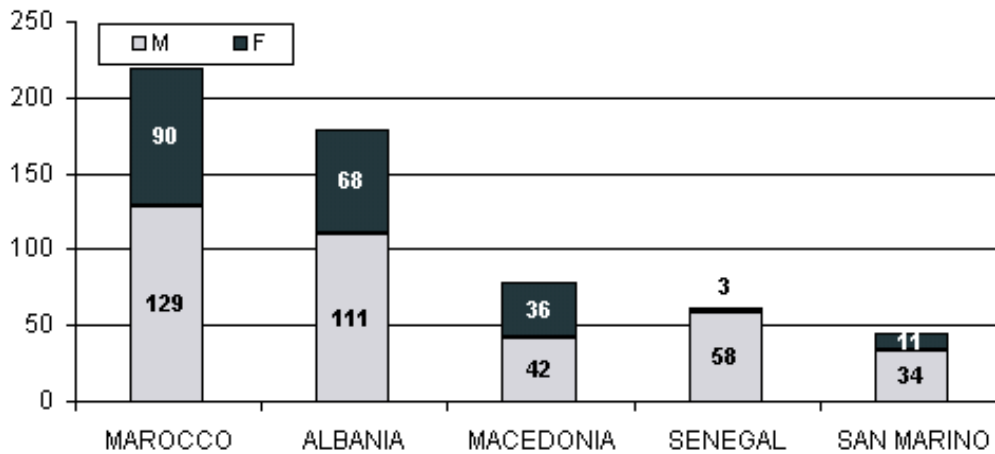


Grafico 3.2 Primi 5 paesi di provenienza stranieri al 31/12/2001 (valori assoluti)

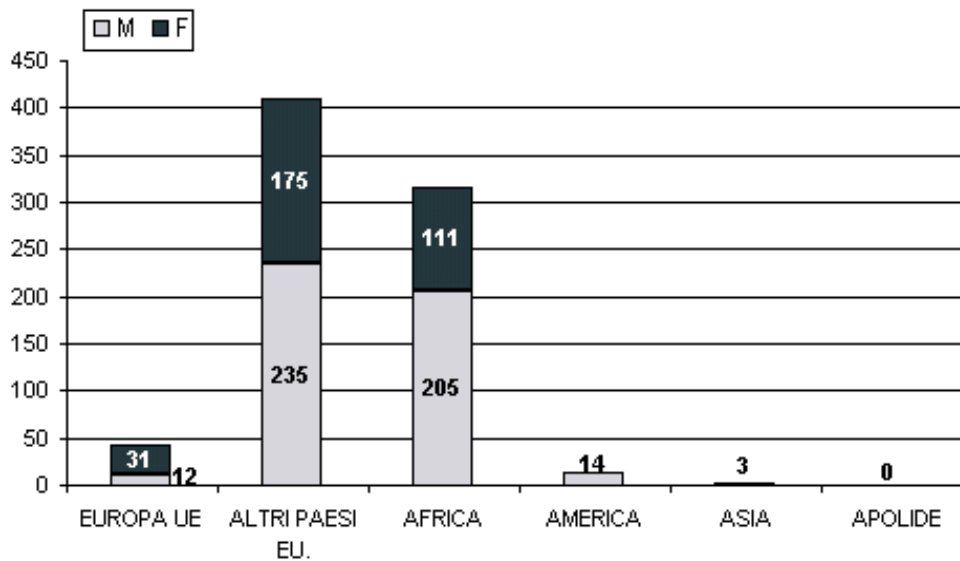


Grafico 3.3 Provenienza stranieri per continente e per sesso al 31/12/2001

Osservatorio provinciale sulle politiche sociali:

Assessorato alle Politiche Sociali, Servizio Affari Sociali ed Economici-Pubblica Istruzione, Servizio Sistema Informativo e Statistico

Fonte: Gruppo di lavoro permanente della provincia di Pesaro e Urbino, ISTAT

Elaborazione: Ufficio Gestione banche dati, statistica e sistema informativo territoriale-Amministrazione Provinciale di Pesaro e Urbino

Economia-Ambito 5: Auditore, Belforte all'Isauro, Carpegna, Frontino, Lunano, Macerata Feltria, Mercatino Conca, Monte Cerignone, Montecopiolo, Montegrimano, Piandimeleto, Pietrarubbia, Sassocorvaro, Sassofeltrio, Tavoleto

Tab. 4.1 Imprese registrate (unità locali) anni 2000 e 2001																		
2000	A	B	C	D	E	F	G	H	I	J	K	L	M	N	O	Tot.	NC	Tot.
Auditore	40	0	0	50	0	27	33	11	9	3	8	0	0	0	6	187	16	203
Belforte all'Isauro	37	0	0	18	0	6	17	3	8	0	0	0	0	0	3	92	1	93
Carpegna	44	1	0	44	0	25	35	22	4	0	7	0	0	1	8	191	9	200
Frontino	36	0	0	2	0	5	9	3	1	0	4	0	0	0	1	61	1	62
Lunano	42	0	0	55	0	14	29	5	2	1	10	0	0	0	10	168	7	175
Macerata Feltria	90	0	0	44	0	27	66	10	11	6	9	0	0	1	14	278	12	290
Mercatino Conca	45	0	0	19	0	6	44	5	3	3	3	0	1	1	7	137	5	142
Monte Cerignone	57	0	0	10	0	6	11	5	2	0	0	0	0	0	3	94	0	94
Montecopiolo	90	1	0	18	0	21	25	17	5	1	4	0	0	0	6	188	4	192
Montegrimano	62	0	0	9	0	7	20	11	4	0	12	0	0	0	1	126	7	133
Piandimeleto	79	0	0	52	0	16	39	8	14	9	24	0	0	1	15	257	16	273
Pietrarubbia	32	0	0	19	0	15	10	6	2	0	3	0	0	0	0	87	3	90
Sassocorvaro	161	0	1	86	0	38	87	14	16	4	17	0	1	0	27	452	19	471
Sassofeltrio	49	0	2	22	1	31	32	7	4	2	1	0	0	0	3	154	5	159
Tavoleto	40	0	0	34	0	15	21	5	2	0	5	0	0	0	3	125	4	129
TOTALE	904	2	3	482	1	259	478	132	87	29	107	0	2	4	107	2597	109	2706

A agricoltura-caccia-silvicoltura; B pesca-piscicoltura-servizi connessi; C Estrazione di minerali; D Attivita' manifatturiere; E Prod. e distrib. energ. elettr. ,gas e acqua; F Costruzioni; G Comm. ingr. e dett.-rip. beni pers. e per la casa; H Alberghi e ristoranti; I Trasporti, magazzinaggio e comunicaz.; J Intermediaz. monetaria e finanziaria; K Attiv. immob. , noleggio, informat. ,ricerca; L Pubbl. amm. e difesa; assic. sociale obbligatoria; M Istruzione; N Sanita' e altri servizi sociali; O Altri servizi pubblici, sociali e personali; NC Imprese non classificate

segue Tab. 4.1 Imprese registrate (unità locali) anni 2000 e 2001																		
2001	A	B	C	D	E	F	G	H	I	J	K	L	M	N	O	Tot.	NC	Tot.
Auditore	35	0	0	48	0	32	35	11	9	2	9	0	0	0	6	187	14	201
Belforte all'Isauro	36	0	0	19	0	6	17	3	8	0	1	0	0	0	3	93	1	94
Carpegna	40	1	0	43	0	24	37	22	4	0	9	0	0	1	8	189	9	198
Frontino	34	0	0	3	0	5	10	4	1	0	3	0	0	0	1	61	0	61
Lunano	36	0	0	53	0	18	29	5	2	1	13	0	0	0	10	167	7	174
Macerata Feltria	86	0	0	46	0	29	63	9	9	7	8	0	0	1	13	271	14	285
Mercatino Conca	44	0	0	19	0	7	44	5	3	1	5	0	1	1	7	137	2	139
Monte Cerignone	57	0	0	10	0	4	12	5	1	1	0	0	0	0	2	92	0	92
Montecopiolo	81	1	0	18	0	21	27	15	5	1	4	0	0	0	5	178	5	183
Montegrimano	59	0	0	11	0	9	21	10	5	0	11	0	0	0	2	128	7	135
Piandimeleto	78	0	0	52	0	18	39	8	14	10	26	0	0	1	15	261	14	275
Pietrarubbia	31	0	0	21	0	14	12	5	4	0	2	0	0	0	0	89	3	92
Sassocorvaro	156	0	1	92	0	36	87	14	17	6	21	0	1	1	25	457	21	478
Sassofeltrio	46	0	2	24	1	32	34	8	4	3	1	0	0	0	3	158	6	164
Tavoleto	38	0	0	37	0	15	21	5	2	0	5	0	0	0	3	126	6	132
TOTALE	857	2	3	496	1	270	488	129	88	32	118	0	2	5	103	2594	109	2703

Osservatorio provinciale sulle politiche sociali:

Assessorato alle Politiche Sociali, Servizio Affari Sociali ed Economici-Pubblica Istruzione, Servizio Sistema Informativo e Statistico

Fonte: Camera di Commercio Industria Artigianato e Agricoltura di Pesaro e Urbino

Elaborazione: Ufficio Gestione banche dati, statistica e sistema informativo territoriale-Amministrazione Provinciale di Pesaro e Urbino

Economia-Ambito 5: Auditore, Belforte all'Isauro, Carpegna, Frontino, Lunano, Macerata Feltria, Mercatino Conca, Monte Cerignone, Montecopiolo, Montegrimano, Piandimeleto, Pietrarubbia, Sassocorvaro, Sassofeltro, Tavoleto

Tab. 4.2 Imprese registrate (unità locali) anni dal 1995 al 2001 e scostamento % dal 1997 al 2001												
Comuni	ANNI							Scostamento %				Scosta-mento %
	1995	1996	1997	1998	1999	2000	2001	'97-'98	'98-'99	'99-'00	'00-'01	
Auditore	126	128	179	173	179	187	187	-3.35	3.47	4.47	0.00	4.47
Belforte Isauro	60	61	100	98	95	92	93	-2.00	-3.06	-3.16	1.09	-7.00
Carpegna	142	136	188	190	191	191	189	1.06	0.53	0.00	-1.05	0.53
Frontino	19	22	66	61	67	61	61	-7.58	9.84	-8.96	0.00	-7.58
Lunano	118	119	169	160	156	168	167	-5.33	-2.50	7.69	-0.60	-1.18
Macerata Feltria	174	169	268	265	269	278	271	-1.12	1.51	3.35	-2.52	1.12
Mercatino Conca	88	89	141	137	140	137	137	-2.84	2.19	-2.14	0.00	-2.84
M.te Cerignone	40	37	95	94	94	94	92	-1.05	0.00	0.00	-2.13	-3.16
Montecopiolo	101	105	203	184	186	188	178	-9.36	1.09	1.08	-5.32	-12.32
Montegrimano	60	62	119	122	123	126	128	2.52	0.82	2.44	1.59	7.56
Piandimeleto	164	172	249	245	249	257	261	-1.61	1.63	3.21	1.56	4.82
Pietrarubbia	60	57	86	79	83	87	89	-8.14	5.06	4.82	2.30	3.49
Sassocorvaro	261	278	432	438	432	452	457	1.39	-1.37	4.63	1.11	5.79
Sassofeltro	106	104	171	168	161	154	158	-1.75	-4.17	-4.35	2.60	-7.60
Tavoleto	74	80	127	126	125	125	126	-0.79	-0.79	0.00	0.80	-0.79
Totale	1593	1619	2593	2540	2550	2597	2594	-2.04	0.39	1.84	-0.12	0.04

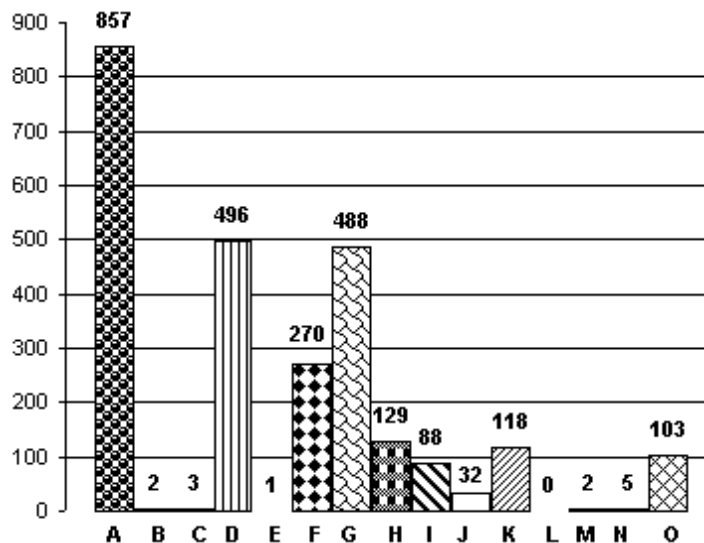


Grafico 4.1 Unità locali nel 2001

Osservatorio provinciale sulle politiche sociali:

Assessorato alle Politiche Sociali, Servizio Affari Sociali ed Economici-Pubblica Istruzione, Servizio Sistema Informativo e Statistico

Fonte: Camera di Commercio Industria Artigianato e Agricoltura di Pesaro e Urbino

Elaborazione: Ufficio Gestione banche dati, statistica e sistema informativo territoriale-Amministrazione Provinciale di Pesaro e Urbino

Economia-Ambito 5: Auditore, Belforte all'Isauro, Carpegna, Frontino, Lunano, Macerata Feltria, Mercatino Conca, Monte Cerignone, Montecopiolo, Montegrimano, Piandimeleto, Pietrarubbia, Sassocorvaro, Sassofeltrio, Tavoleto

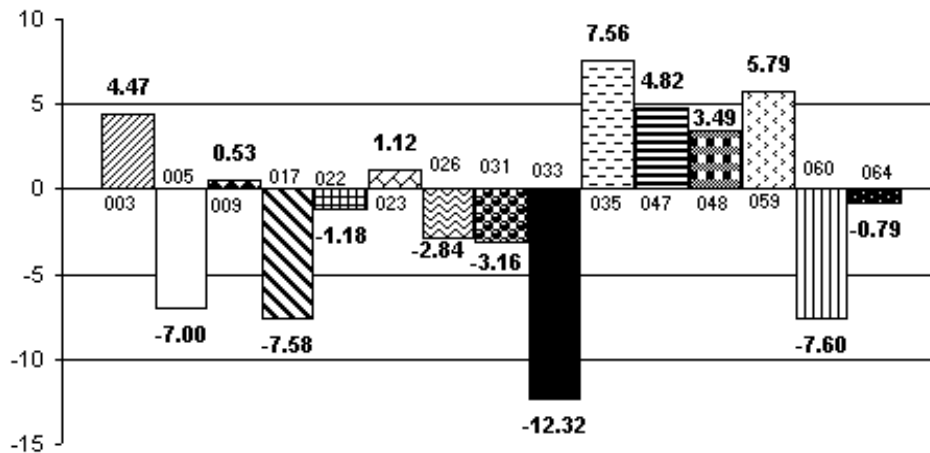


Grafico 4.2 Scostamento delle unità locali nell'Ambito dal 1997 al 2001

Codici Istat: 003 Auditore, 005 Belforte all'Isauro, 009 Carpegna, 017 Frontino, 022 Lunano, 023 Macerata Feltria, 026 Mercatino Conca, 031 Monte Cerignone, 033 Montecopiolo, 035 Montegrimano, 047 Piandimeleto, 048 Pietrarubbia, 059 Sassocorvaro, 060 Sassofeltrio, 064 Tavoleto

Osservatorio provinciale sulle politiche sociali:

Assessorato alle Politiche Sociali, Servizio Affari Sociali ed Economici-Pubblica Istruzione, Servizio Sistema Informativo e Statistico

Fonte: Camera di Commercio Industria Artigianato e Agricoltura di Pesaro e Urbino

Elaborazione: Ufficio Gestione banche dati, statistica e sistema informativo territoriale-Amministrazione Provinciale di Pesaro e Urbino