

Popolazione-Ambito 4: Borgo Pace, Fermignano, Mercatello sul Metauro, Montecalvo in Foglia, Peglio, Petriano, Sant'Angelo in Vado, Urbania, Urbino

Tab. 1.1 Popolazione residente dell'Ambito 4: sesso e singolo anno di età al 01/01/2001											
Eta'	M	F	Totale	Eta'	M	F	Totale	Eta'	M	F	Totale
0	219	184	403	34	362	290	652	68	194	224	418
1	164	168	332	35	325	316	641	69	237	262	499
2	195	155	350	36	372	319	691	70	214	255	469
3	171	167	338	37	338	292	630	71	181	240	421
4	171	163	334	38	320	280	600	72	193	232	425
5	184	156	340	39	291	289	580	73	194	269	463
6	193	170	363	40	301	319	620	74	204	263	467
7	151	161	312	41	305	300	605	75	188	229	417
8	177	181	358	42	286	293	579	76	155	253	408
9	213	166	379	43	309	251	560	77	175	216	391
10	161	174	335	44	300	256	556	78	145	227	372
11	182	214	396	45	268	258	526	79	142	214	356
12	203	170	373	46	273	271	544	80	141	196	337
13	206	196	402	47	282	256	538	81	83	132	215
14	205	195	400	48	294	248	542	82	53	97	150
15	206	181	387	49	258	244	502	83	59	70	129
16	184	199	383	50	272	265	537	84	69	113	182
17	192	223	415	51	272	309	581	85	66	113	179
18	218	221	439	52	300	281	581	86	63	110	173
19	219	212	431	53	288	257	545	87	53	108	161
20	214	223	437	54	251	272	523	88	47	90	137
21	216	238	454	55	233	201	434	89	35	71	106
22	252	237	489	56	245	226	471	90	17	56	73
23	279	292	571	57	230	235	465	91	16	49	65
24	314	294	608	58	196	188	384	92	12	38	50
25	314	314	628	59	223	222	445	93	13	20	33
26	337	298	635	60	228	214	442	94	5	17	22
27	309	293	602	61	246	223	469	95	6	9	15
28	316	295	611	62	260	232	492	96	3	10	13
29	334	331	665	63	228	244	472	97	1	6	7
30	309	282	591	64	202	221	423	98	1	5	6
31	337	320	657	65	215	254	469	99	1	0	1
32	365	320	685	66	224	227	451	100	2	6	8
33	331	295	626	67	200	223	423	TOTALE	20206	20664	40870

Osservatorio provinciale sulle politiche sociali:

Assessorato alle Politiche Sociali, Servizio Affari Sociali ed Economici-Pubblica Istruzione, Servizio Sistema Informativo e Statistico

Fonte: ISTAT

Elaborazione: Ufficio Gestione banche dati, statistica e sistema informativo territoriale-Amministrazione Provinciale di Pesaro e Urbino

Popolazione-Ambito 4: Borgo Pace, Fermignano, Mercatello sul Metauro, Montecalvo in Foglia, Peglio, Petriano, Sant'Angelo in Vado, Urbania, Urbino

Tab. 1.2 Popolazione residente dell'Ambito 4: sesso e fascia d'età al 01/01/2001											
Fascia Eta'	M	F	Totale	Fascia Eta'	M	F	Totale	Fascia Eta'	M	F	Totale
0-4	920	837	1757	35-39	1646	1496	3142	70-74	986	1259	2245
5-9	918	834	1752	40-44	1501	1419	2920	75-79	805	1139	1944
10-14	957	949	1906	45-49	1375	1277	2652	80-84	405	608	1013
15-19	1019	1036	2055	50-54	1383	1384	2767	85-89	264	492	756
20-24	1275	1284	2559	55-59	1127	1072	2199	90-94	63	180	243
25-29	1610	1531	3141	60-64	1164	1134	2298	95-99	12	30	42
30-34	1704	1507	3211	65-69	1070	1190	2260	100+	2	6	8
TOTALE									20206	20664	40870

Tab. 1.3 Popolazione residente dell'Ambito 4: sesso e comune al 01/01/2001			
Descrizione	M	F	Totale
Borgo pace	338	327	665
Fermignano	3758	3795	7553
Mercatello sul Metauro	723	750	1473
Montecalvo in Foglia	1147	1200	2347
Peglio	353	357	710
Petriano	1228	1212	2440
Sant'Angelo in Vado	1898	1956	3854
Urbania	3259	3329	6588
Urbino	7502	7738	15240
TOTALE	20206	20664	40870

Tab. 1.4 Indicatori di struttura demografica al 31/12/2000	Ambito 4	Provincia PU	Marche	Italia
Età media (anni)				
maschile	40.7	41.3	41.4	
femminile	43.4	44.3	44.6	
totale	42.1	42.8	43.1	41.6
Rapporto di mascolinità (1)	97.8	96.2	94.8	94.4
Indice di vecchiaia (2)				
maschile	129.1	132.8	136.2	100.9
femminile	187.2	193.1	199.7	154.6
totale	157.2	162.0	166.9	127.1
Carico sociale (Indice di dipendenza)				
giovanile (3)	20.1	19.6	19.7	21.3
degli anziani (4)	31.6	31.7	32.8	27.1
strutturale (totale) (5)	51.7	51.3	52.5	48.4
Tasso di ricambio (6)	97.5	111.7	112.5	102.3

Osservatorio provinciale sulle politiche sociali:

Assessorato alle Politiche Sociali, Servizio Affari Sociali ed Economici-Pubblica Istruzione, Servizio Sistema Informativo e Statistico

Fonte: ISTAT

Elaborazione: Ufficio Gestione banche dati, statistica e sistema informativo territoriale-Amministrazione Provinciale di Pesaro e Urbino

Popolazione-Ambito 4: Borgo Pace, Fermignano, Mercatello sul Metauro, Montecalvo in Foglia, Peglio, Petriano, Sant'Angelo in Vado, Urbania, Urbino

Comuni	1998			1999			2000		
	[1]	[2]	[3]	[1]	[2]	[3]	[1]	[2]	[3]
Borgo pace	684	2	292	669	2	289	665	2	129
Fermignano	7310	3	2640	7435	3	2684	7553	3	2742
Mercatello sul Metauro	1491	3	554	1489	3	546	1473	3	550
Montecalvo in Foglia	2361	3	823	2355	3	821	2347	3	835
Peglio	720	3	255	711	3	253	710	3	258
Petriano	2408	3	819	2417	3	831	2440	3	840
Sant'Angelo in Vado	3851	3	1384	3849	3	1390	3854	3	1399
Urbania	6561	3	2406	6553	3	2406	6588	3	2423
Urbino	15198	3	5886	15147	3	5913	15240	3	6028
TOTALE	40584	2.73	15059	40625	2.72	15133	40870	2.69	15204

[1] popolazione; [2] n° medio componenti; [3] n° famiglie

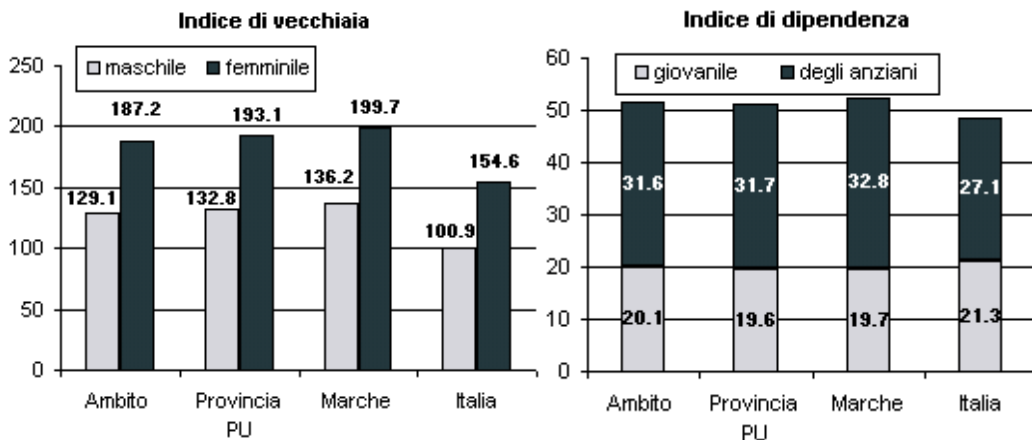


Grafico 1.1 Indici di vecchiaia e di dipendenza anno 2000

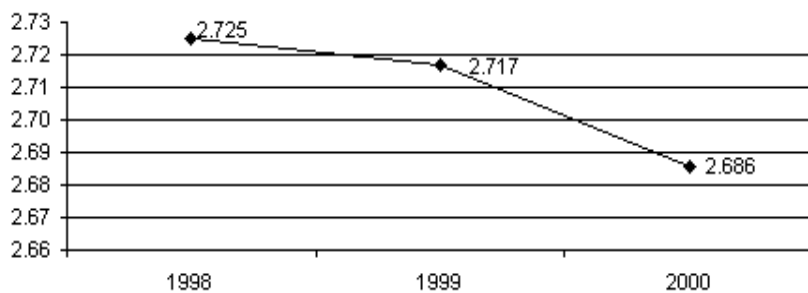


Grafico 1.2 Numero di componenti per famiglia 1998, 1999, 2000

Osservatorio provinciale sulle politiche sociali:

Assessorato alle Politiche Sociali, Servizio Affari Sociali ed Economici-Pubblica Istruzione, Servizio Sistema Informativo e Statistico

Fonte: ISTAT

Elaborazione: Ufficio Gestione banche dati, statistica e sistema informativo territoriale-Amministrazione Provinciale di Pesaro e Urbino

Tab. 2.1 Studenti nella scuola di base e superiore dell'Ambito 4: a.s. '97/'98, '98/'99, '99/'00												
Comuni	Materna			Elementare			Media			Totali		
	A.S. [1]	A.S. [2]	A.S. [3]	A.S. [1]	A.S. [2]	A.S. [3]	A.S. [1]	A.S. [2]	A.S. [3]	A.S. [1]	A.S. [2]	A.S. [3]
Borgo pace	16	17	15	14	17	18	0	0	0	30	34	33
Fermignano	161	161	170	381	383	364	224	234	237	766	778	771
Mercatello sul Metauro	38	34	38	66	64	56	51	52	58	155	150	152
Montecalvo in Foglia	46	57	53	136	119	126	149	141	145	331	317	324
Peglio	20	23	22	50	45	52	0	0	0	70	68	74
Petriano	72	75	93	111	117	134	77	74	66	260	266	293
Sant'Angelo in Vado	42	40	53	175	164	158	117	128	113	334	332	324
Urbania	166	154	143	334	327	307	230	245	256	730	726	706
Urbino	140	167	176	548	551	522	102	117	343	790	835	1041
TOTALE	701	728	763	1815	1787	1737	950	991	1218	3466	3506	3718

segue Tab. 2.1 Studenti nella scuola di base e superiore dell'Ambito 4: a.s. '97/'98, '98/'99, '99/'00									
Comuni	Totale studenti scuola di base			Studenti scuola superiore			Totale studenti scuola di base e superiore		
	A.S. [1]	A.S. [2]	A.S. [3]	A.S. [1]	A.S. [2]	A.S. [3]	A.S. [1]	A.S. [2]	A.S. [3]
Borgo pace	30	34	33	0	0	0	30	34	33
Fermignano	766	778	771	0	0	0	766	778	771
Mercatello sul Metauro	155	150	152	0	0	0	155	150	152
Montecalvo in Foglia	331	317	324	0	0	0	331	317	324
Peglio	70	68	74	0	0	0	70	68	74
Petriano	260	266	293	0	0	0	260	266	293
Sant'Angelo in Vado	334	332	324	0	0	0	334	332	324
Urbania	730	726	706	496	487	435	1226	1213	1141
Urbino	790	835	1041	2382	2357	2370	3172	3192	3411
TOTALE	3466	3506	3718	2878	2844	2805	6344	6350	6523

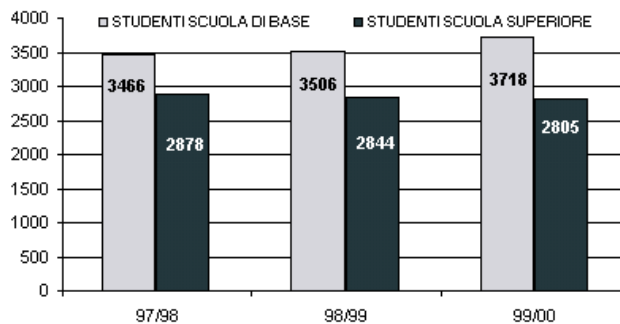


Grafico 2.1 Numero studenti nella scuola di base e superiore a.s. '97/'98, '98/'99, '99/'00

Osservatorio provinciale sulle politiche sociali:

Assessorato alle Politiche Sociali, Servizio Affari Sociali ed Economici-Pubblica Istruzione, Servizio Sistema Informativo e Statistico

Fonte: Ufficio Istruzione-Amministrazione Provinciale di Pesaro e Urbino

Elaborazione: Ufficio Gestione banche dati, statistica e sistema informativo territoriale-Amministrazione Provinciale di Pesaro e Urbino

Stranieri-Ambito 4: Borgo Pace, Fermignano, Mercatello sul Metauro, Montecalvo in Foglia, Peglio, Petriano, Sant'Angelo in Vado, Urbania, Urbino

Comuni	Totale residenti stranieri 2001(*)			Totale residenti stranieri 2000			Totale residenti Anno 2000			%Stranieri su residenti Anno 2000		
	M	F	MF	M	F	MF	M	F	MF	M	F	MF
Borgo pace	12	9	113	12	9	21	338	327	665	3.55	2.75	3.16
Fermignano	257	160	417	192	125	317	3758	3795	7553	5.11	3.29	4.20
Mercatello sul Metauro	18	20	38	21	26	47	723	750	1473	2.90	3.47	3.19
Montecalvo in Foglia	71	69	140	58	63	121	1147	1200	2347	5.06	5.25	5.16
Peglio	18	14	32	12	14	26	353	357	710	3.40	3.92	3.66
Petriano	91	71	162	65	62	127	1228	1212	2440	5.29	5.12	5.20
Sant'Angelo in Vado	71	50	121	59	40	99	1898	1956	3854	3.11	2.04	2.57
Urbania	238	184	422	218	158	376	3259	3329	6588	6.69	4.75	5.71
Urbino	12	9	113	12	9	21	338	327	665	3.55	2.75	3.16
TOTALE	1353	925	2278	1147	807	1954	20206	20664	40870	5.68	3.91	4.78

Comuni	Marocco			Macedonia			Albania			Nigeria			Iran		
	M	F	MF	M	F	MF	M	F	MF	M	F	MF	M	F	MF
Borgo pace	0	0	0	9	6	15	0	0	0	0	0	0	0	0	0
Fermignano	117	75	192	30	20	50	46	24	70	6	5	11	18	10	28
Mercatello sul Metauro	5	3	8	4	5	9	0	0	0	0	0	0	0	0	0
Montecalvo in Foglia	36	34	70	2	2	4	9	8	17	1	0	1	1	0	1
Peglio	8	8	16	5	4	9	2	1	3	0	0	0	0	0	0
Petriano	33	20	53	41	30	71	9	7	16	0	3	3	0	0	0
Sant'Angelo in Vado	39	27	66	14	6	20	7	2	9	0	0	0	0	0	0
Urbania	82	51	133	39	28	67	62	49	111	13	18	31	0	0	0
Urbino	274	125	399	91	51	142	48	21	69	21	18	39	11	12	23
TOTALE	594	343	937	235	152	387	183	112	295	41	44	85	30	22	52

Osservatorio provinciale sulle politiche sociali:

Assessorato alle Politiche Sociali, Servizio Affari Sociali ed Economici-Pubblica Istruzione, Servizio Sistema Informativo e Statistico

Fonte: Gruppo di lavoro permanente della provincia di Pesaro e Urbino, ISTAT

Elaborazione: Ufficio Gestione banche dati, statistica e sistema informativo territoriale-Amministrazione Provinciale di Pesaro e Urbino

Stranieri-Ambito 4: Borgo Pace, Fermignano, Mercatello sul Metauro, Montecalvo in Foglia, Peglio, Petriano, Sant'Angelo in Vado, Urbania, Urbino

Nazionalità	n° immigrati	% sul totale
MAROCCO	937	41,1%
MACEDONIA	387	17,0%
ALBANIA	295	12,9%
NIGERIA	85	3,7%
IRAN	52	2,3%
GERMANIA	50	2,2%
POLONIA	35	1,5%
JUGOSL.	34	1,5%
TUNISIA	31	1,4%
CINA	31	1,4%
BOSNIA-E.	29	1,3%
SENEGAL	29	1,3%
GRECIA	27	1,2%
ALTRI	256	11,2%
TOTALE	2278	100,0%

Comuni	Europa UE (Unione Europea)			Altri paesi europei			Africa			America			Asia		
	M	F	MF	M	F	MF	M	F	MF	M	F	MF	M	F	MF
Borgo pace	2	3	5	10	6	16	0	0	0	0	0	0	0	0	0
Fermignano	10	6	16	103	59	162	124	80	204	0	4	4	20	11	31
Mercatello sul Metauro	3	5	8	4	7	11	5	4	9	0	0	0	6	4	10
Montecalvo in Foglia	0	1	1	25	27	52	41	35	76	0	1	1	5	5	10
Peglio	1	1	2	7	5	12	8	8	16	0	0	0	2	0	2
Petriano	0	0	0	53	43	96	35	26	61	3	2	5	0	0	0
Sant'Angelo in Vado	3	7	10	21	10	31	42	27	69	0	1	1	5	4	9
Urbania	6	9	15	122	99	221	104	69	173	3	5	8	3	2	5
Urbino	35	38	73	162	118	280	341	150	491	10	17	27	29	25	54
TOTALE	60	70	130	507	374	881	700	399	1099	16	30	46	70	51	121

Osservatorio provinciale sulle politiche sociali:

Assessorato alle Politiche Sociali, Servizio Affari Sociali ed Economici-Pubblica Istruzione, Servizio Sistema Informativo e Statistico

Fonte: Gruppo di lavoro permanente della provincia di Pesaro e Urbino, ISTAT

Elaborazione: Ufficio Gestione banche dati, statistica e sistema informativo territoriale-Amministrazione Provinciale di Pesaro e Urbino

Stranieri-Ambito 4: Borgo Pace, Fermignano, Mercatello sul Metauro, Montecalvo in Foglia, Peglio, Petriano, Sant'Angelo in Vado, Urbania, Urbino

segue Tab. 3.4 Provenienza stranieri per continente al 31/12/2001(*)						
Comuni	Apolide			Totale		
	M	F	MF	M	F	MF
Borgo pace	0	0	0	12	9	21
Fermignano	0	0	0	257	160	417
Mercatello sul Metauro	0	0	0	18	20	38
Montecalvo in Foglia	0	0	0	71	69	140
Peglio	0	0	0	18	14	32
Petriano	0	0	0	91	71	162
Sant'Angelo in Vado	0	0	0	71	49	120
Urbania	0	0	0	238	185	423
Urbino	0	0	0	577	348	925
TOTALE	0	0	0	1353	925	2278

Nota: Nel comune di Urbania è presente uno straniero di sesso femminile proveniente dall'Australia non riportato in tabella per omogeneità con gli altri comuni della provincia di Pesaro-Urbino ma preso in considerazione nel conteggio totale della tabella 3.4 e nel grafico 3.3.

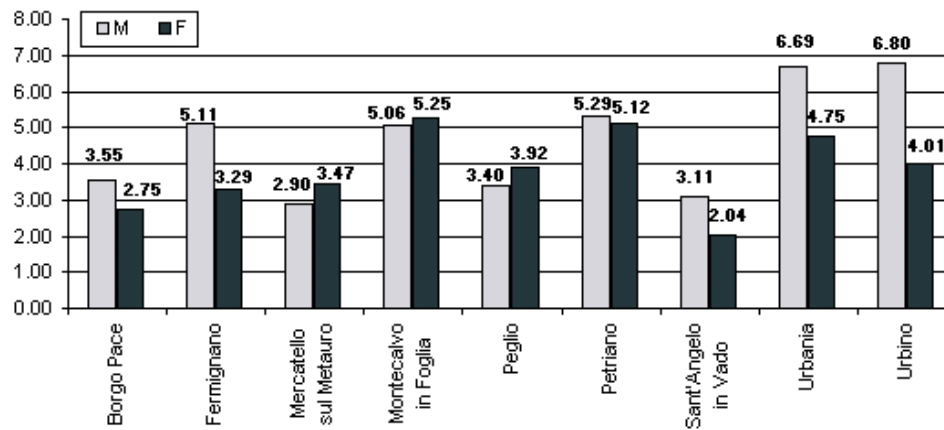


Grafico 3.1 Stranieri residenti al 31/12/2000 (valori percentuali)

Osservatorio provinciale sulle politiche sociali:

Assessorato alle Politiche Sociali, Servizio Affari Sociali ed Economici-Pubblica Istruzione, Servizio Sistema Informativo e Statistico

Fonte: Gruppo di lavoro permanente della provincia di Pesaro e Urbino, ISTAT

Elaborazione: Ufficio Gestione banche dati, statistica e sistema informativo territoriale-Amministrazione Provinciale di Pesaro e Urbino

Stranieri-Ambito 4: Borgo Pace, Fermignano, Mercatello sul Metauro, Montecalvo in Foglia, Peglio, Petriano, Sant'Angelo in Vado, Urbania, Urbino

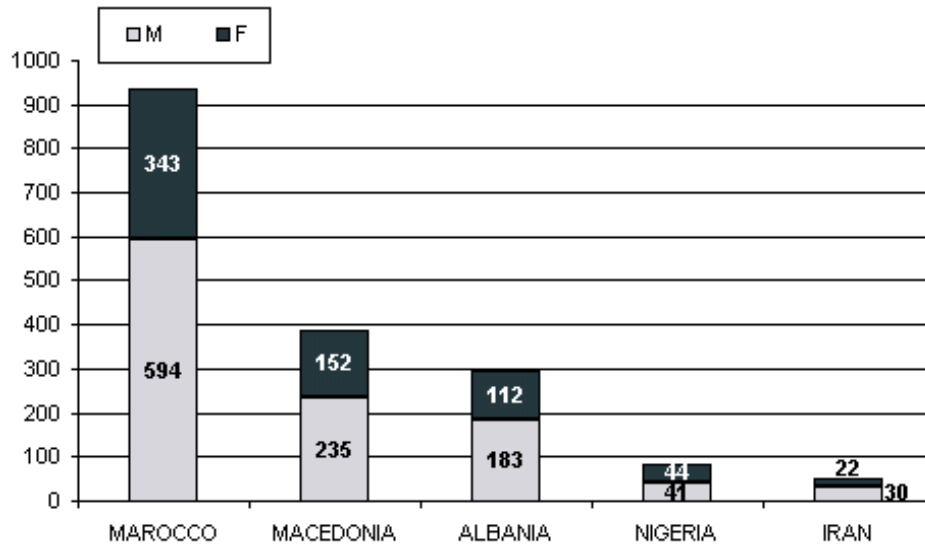


Grafico 3.2 Primi 5 paesi di provenienza stranieri al 31/12/2001(valori assoluti)

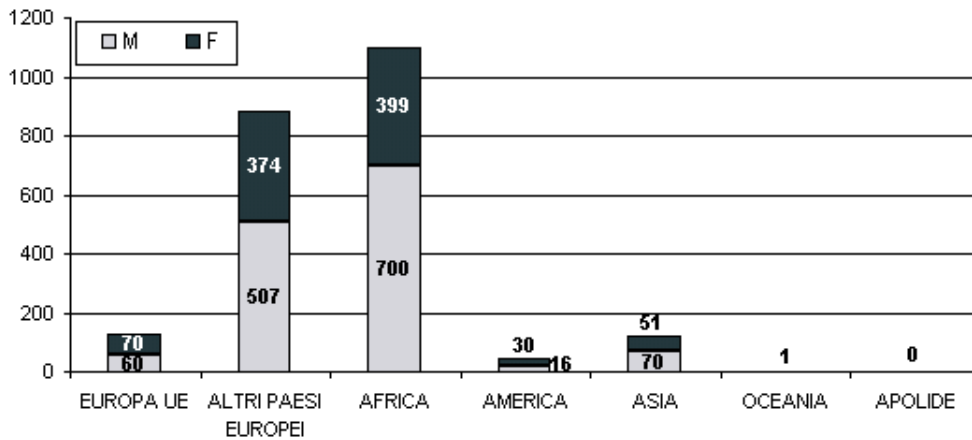


Grafico 3.3 Provenienza stranieri per continente e per sesso al 31/12/2001

Osservatorio provinciale sulle politiche sociali:

Assessorato alle Politiche Sociali, Servizio Affari Sociali ed Economici-Pubblica Istruzione, Servizio Sistema Informativo e Statistico

Fonte: Gruppo di lavoro permanente della provincia di Pesaro e Urbino, ISTAT

Elaborazione: Ufficio Gestione banche dati, statistica e sistema informativo territoriale- Amministrazione Provinciale di Pesaro e Urbino

2000	A	B	C	D	E	F	G	H	I	J	K	L	M	N	O	Tot.	NC	Tot.
Borgo pace	50	0	0	11	0	3	13	6	6	0	3	0	0	0	2	94	2	96
Fermignano	108	0	1	172	1	105	174	25	25	11	49	0	3	0	30	704	32	736
Mercatello sul Met.	70	0	0	27	0	17	37	4	2	2	3	0	0	0	9	171	2	173
Montecalvo in Foglia	56	0	0	91	0	38	54	8	24	0	15	0	0	0	13	299	15	314
Peglio	30	0	0	6	0	44	11	4	1	0	1	0	0	0	2	99	4	103
Petriano	64	0	1	83	0	44	65	7	10	3	11	0	0	0	11	299	10	309
Sant'Angelo in Vado	137	0	0	95	0	49	93	13	21	6	19	0	0	0	22	455	15	470
Urbania	196	0	2	175	0	157	168	26	30	9	59	0	2	2	33	859	29	888
Urbino	476	0	1	249	1	166	369	106	47	25	115	0	4	4	75	1638	54	1692
TOTALE	1187	0	5	909	2	623	984	199	166	56	275	0	9	6	197	4618	163	4781

A agricoltura-caccia-silvicoltura; **B** pesca-piscicoltura-servizi connessi; **C** Estrazione di minerali; **D** Attivita' manifatturiere; **E** Prod. e distrib. energ. elettr. ,gas e acqua; **F** Costruzioni; **G** Comm. ingr. e dett.-rip. beni pers. e per la casa; **H** Alberghi e ristoranti; **I** Trasporti, magazzino e comunicaz.; **J** Intermediaz. monetaria e finanziaria; **K** Attiv. immob. , noleggio,informat. ,ricerca; **L** Pubbl. amm. e difesa; assic. sociale obbligatoria; **M** Istruzione; **N** Sanita' e altri servizi sociali; **O** Altri servizi pubblici, sociali e personali; **NC** Imprese non classificate

2001	A	B	C	D	E	F	G	H	I	J	K	L	M	N	O	Tot.	NC	Tot.
Borgo pace	45	0	0	12	0	3	13	8	6	0	2	0	0	0	2	91	3	94
Fermignano	105	0	1	170	1	102	174	27	27	11	57	0	3	1	28	707	25	732
Mercatello sul Met.	67	0	0	28	0	18	34	4	2	3	3	0	0	0	9	168	3	171
Montecalvo in Foglia	46	0	0	93	0	42	55	8	26	0	19	0	0	0	14	303	12	315
Peglio	29	0	0	7	0	41	11	4	2	0	2	1	0	0	2	99	0	99
Petriano	60	0	1	83	0	45	61	8	12	3	13	0	0	0	10	296	10	306
Sant'Angelo in Vado	127	0	0	90	0	56	92	14	20	7	21	0	0	0	22	449	19	468
Urbania	183	0	2	182	0	162	165	28	29	11	65	0	2	2	30	861	26	887
Urbino	444	0	1	250	2	172	371	102	45	29	125	0	3	4	79	1627	67	1694
TOTALE	1106	0	5	915	3	641	976	203	169	64	307	1	8	7	196	4601	165	4766

Comuni	ANNI							Scostamento %				Scosta-mento %
	1995	1996	1997	1998	1999	2000	2001	'97-'98	'98-'99	'99-'00	'00-'01	
Borgo pace	39	39	84	85	85	94	91	1.19	0.00	10.59	-3.19	8.33
Fermignano	496	519	659	647	668	704	707	-1.82	3.25	5.39	0.43	7.28
Mercatello sul Met.	106	169	185	180	178	171	168	-2.70	-1.11	-3.93	-1.75	-9.19
Montecalvo in Foglia	212	221	279	282	291	299	303	1.08	3.19	2.75	1.34	8.60
Peglio	60	59	93	94	90	99	99	1.08	-4.26	10.00	0.00	6.45
Petriano	229	227	285	281	283	299	296	-1.40	0.71	5.65	-1.00	3.86
Sant'Angelo in Vado	284	286	419	426	435	455	449	1.67	2.11	4.60	-1.32	7.16
Urbania	561	576	801	793	798	859	861	-1.00	0.63	7.64	0.23	7.49
Urbino	1105	1130	1667	1645	1636	1638	1627	-1.32	-0.55	0.12	-0.67	-2.40
Totale	3092	3226	4472	4433	4464	4618	4601	-0.87	0.70	3.45	-0.37	2.88

Osservatorio provinciale sulle politiche sociali:

Assessorato alle Politiche Sociali, Servizio Affari Sociali ed Economici-Pubblica Istruzione, Servizio Sistema Informativo e Statistico

Fonte: Camera di Commercio Industria Artigianato e Agricoltura di Pesaro e Urbino

Elaborazione: Ufficio Gestione banche dati, statistica e sistema informativo territoriale- Amministrazione Provinciale di Pesaro e Urbino

Economia-Ambito 4: Borgo Pace, Fermignano, Mercatello sul Metauro, Montecalvo in Foglia, Peglio, Petriano, Sant'Angelo in Vado, Urbania, Urbino

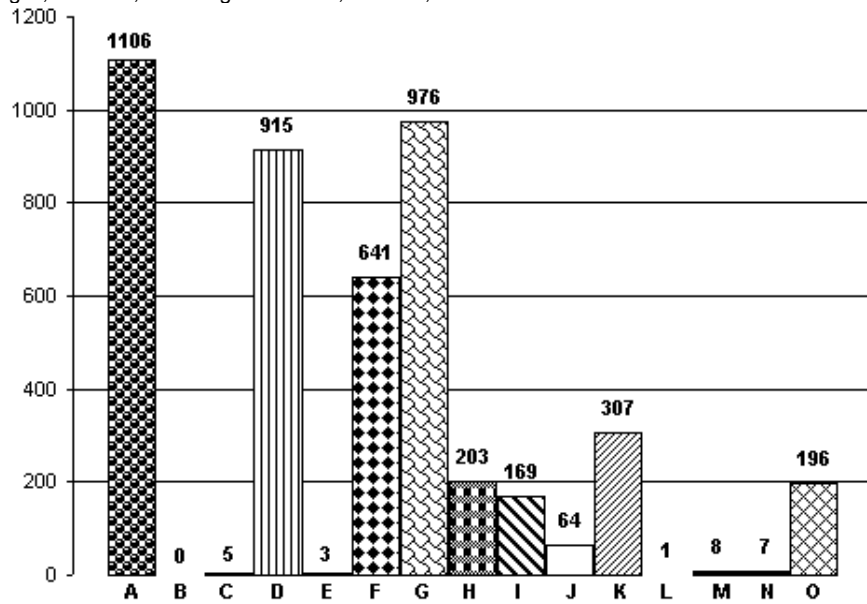


Grafico 4.1 Attività nel 2001

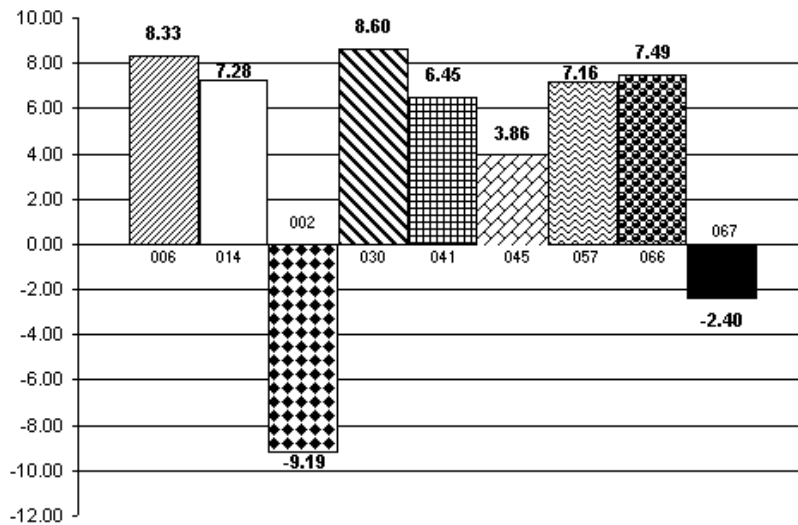


Grafico 4.2 Scostamento delle attività nell'Ambito dal 1997 al 2001

Codici Istat: 006 Borgo Pace, 014 Fermignano, 025 Mercatello sul Metauro, 030 Montecalvo in Foglia, 041Peglio, 045 Petriano, 057 Sant'Angelo in Vado, 066 Urbania, 067 Urbino

Osservatorio provinciale sulle politiche sociali:

Assessorato alle Politiche Sociali, Servizio Affari Sociali ed Economici-Pubblica Istruzione, Servizio Sistema Informativo e Statistico

Fonte: Camera di Commercio Industria Artigianato e Agricoltura di Pesaro e Urbino

Elaborazione: Ufficio Gestione banche dati, statistica e sistema informativo territoriale-Amministrazione Provinciale di Pesaro e Urbino